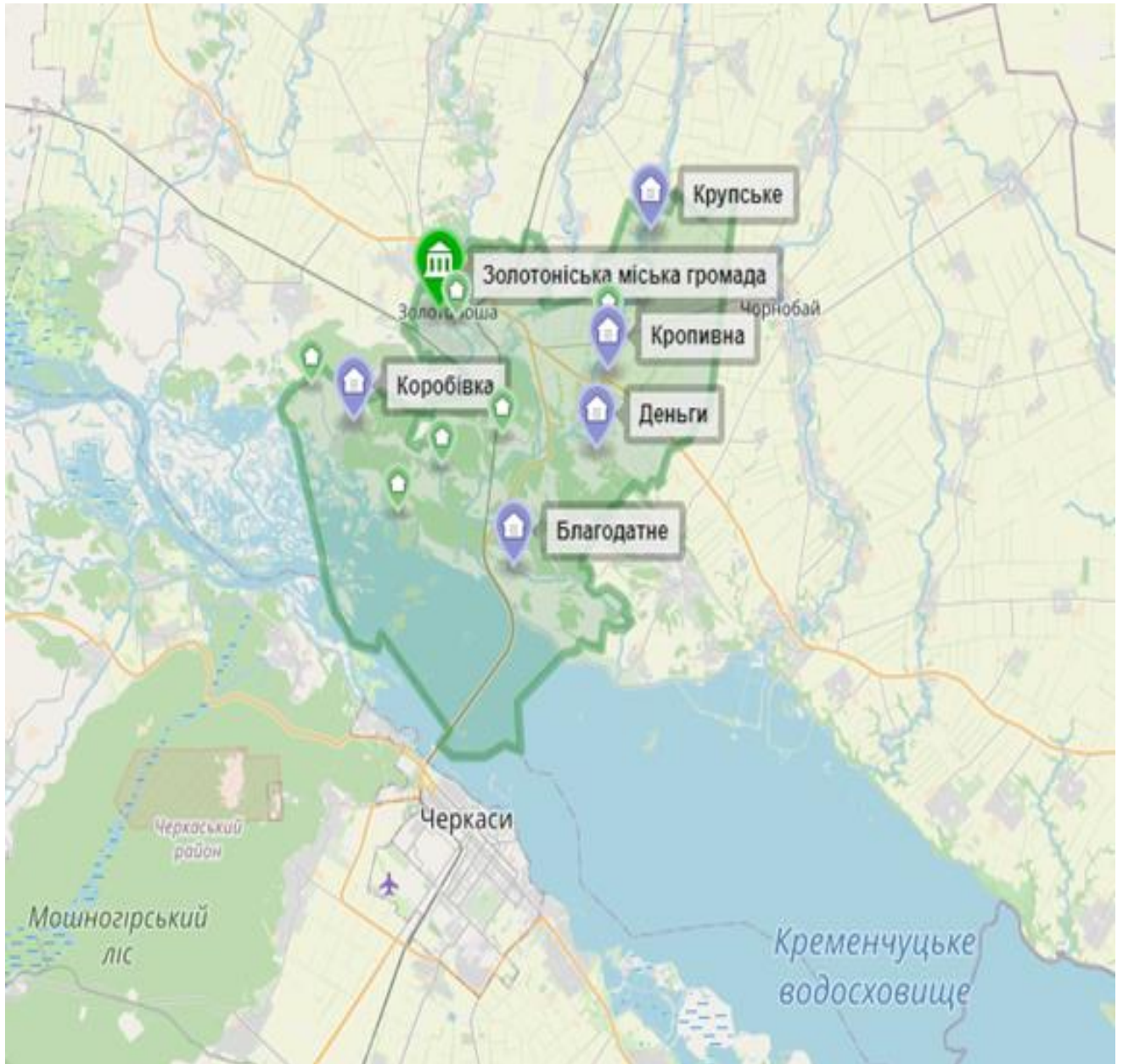


**Паспорт
ЗОЛОТОНІСЬКОЇ
ТЕРИТОРІАЛЬНОЇ
ГРОМАДИ**

2025 рік

Схематична карта громади



Символіка

Герб міста




Прапор міста



Герб Деньгівського старостинського округу



Прапор Деньгівського старостинського округу



Адміністративний центр - місто Золотоноша**Адреса Золотоніської міської ради:**

поштовий індекс: 19700, місто Золотоноша, вулиця Садовий проїзд, 8.
Код 237, Телефон: 2-38-42; Електронна пошта: rada@zolo.ck.ua

Загальні відомості про територіальну громаду

Рік утворення Громади: розпорядженням КМУ від 12.06.2020 №728-р „Про визначення адміністративних центрів та затвердження територій територіальних громад Черкаської області”.

Площа: 41155 км²

Відстані від міста Золотоноша до міста Черкаси:

автошляхом - 35 км.

залізницею - 30 км.

від міста Золотоноша до міста Київ:

автошляхом – 145 км

Географічні дані

Золотоніська територіальна громада розташована в лівобережній частині Черкаської області, яка відноситься до лісостепової фізично-географічної зони. Територія Золотоніської громади згідно з адміністративно-територіальним устроєм України входить до складу Золотоніського району Черкаської області.

Адміністративний центр розташований на річці Золотоношці, притоці річки Дніпро, за 35 км від обласного центру – міста Черкаси, на перехресті автомагістралей Київ-Кременчук і Київ-Черкаси та на залізничній лінії Бахмач-Одеса.

Територією міста протікає 2 річки.

Найбільша [річка](#) - [Золотоношка](#) – 88 км.

Кордони

Межує з усіх боків із Золотоніським районом.

Адміністративно-територіальні одиниці:

Місто – 1 Золотоноша

Селищ міського типу – 0

Сіл – 12

Селищ – 2

Станція - 1

Рішенням Золотоніської міської ради від 22.12.2021 № 16-71/VIII утворено п'ять старостинських округів:

- **Коробівський старостинський округ** з центром в селі Коробівка, що складається із сіл: Коробівка, Комарівка, Кедина Гора, селище Снігурівка.
- **Кропивнянський старостинський округ** з центром в селі Кропивна, що складається із сіл: Кропивна, Маліївка, Щербинівка.
- **Благодатнівський старостинський округ** з центром в селі Благодатне, що складається із села Благодатне.
- **Деньгівський старостинський округ** з центром в селі Деньги, що складається із сіл: Деньги, Хвильово-Сорочин.
- **Крупський старостинський округ** з центром в селі Крупське, що складається із села Крупське.

Чисельність населення на 01.01.2025	32,499 тис. осіб
у тому числі:	
сільське	7,766 тис. осіб
міське	24,733 тис. осіб

Коротка історична довідка

День міста Золотоноша – 23 вересня ;
 День села Коробівка - 22 травня;
 День села Кедина Гора – 2 серпня;
 День села Крупське - 29 листопада;
 День села Кропивна - 14 жовтня;
 День села Деньги - 16 жовтня;
 День села Хвильово-Сорочин - 23 жовтня;
 День села Благодатне – 26 вересня

Золотоніська територіальна громада була утворена внаслідок приєднання до міста Золотоноші п'яти сільських рад. Територіальну громаду створено розпорядженням КМУ від 12.06.2020 №728-р „Про визначення адміністративних центрів та затвердження територій територіальних громад Черкаської області”.

До складу громади увійшли населені пункти: місто Золотоноша та села Благодатне, Деньги, Кедина Гора, Комарівка, Коробівка, Кропивна, Крупське, Маліївка, Хвильово-Сорочин, Щербинівка, Гришківка, Снігурівка, Ярки, Згар та станція Панське з адміністративним центром у місті Золотоноша Черкаської області.



Місто Золотоноша має давню історію, багату своєю духовністю, глибоким корінням культури й мудрості, що бере свій початок у сивій давнині.

Золотоноша була свідком історичних подій, гостинно приймала державних та

політичних діячів, а також коліскою високоталановитих літераторів, акторів і вчених. Серед них: академік, Герой Соціалістичної Праці Олексій Бах; засновник радянської школи індологів, академік Олексій Баранников; історик і археолог Василь Ляскоронський; пілот, Герой Соціалістичної Праці Любов Уланова; викладач Київської академії Симон Годорський; член Кирило-Мефодіївського товариства, поет і перекладач Олександр Навроцький. У місті нещодавно відкрито пам'ятник герою Вітчизняної війни 1812 року, землякові генерал-лейтенанту Дмитру Неверовському, який жив у Золотоноші в 1783 -1786 роках.

Золотоноша виникла вірогідно в другій половині чверті XVI ст. Перша згадка про місто під назвою „Глинщина”, або „Золотна”, як приватне володіння князів Глинських, зустрічається 1576 року в духовниці князя Богдана Корецького. В першій половині XVII ст. Золотоноша – приватне володіння князів Довмонтів, в 40–их роках – князя Яреми Вишневецького.

Місто мало зручне географічне положення, вигідне оборонне розташування на річковому острові та давньому торговельному шляху - царгородській дорозі. В документах 1616 року Золотоноша згадується як місто, обнесене оборонним валом, а на карті французького інженера Гійома де Боплана місто позначене як фортеця. Тут щотижня проходили торги, а щороку влаштовувалися ярмарки.

На сьогодні Золотоноша - найбільше місто Черкаського лівобережжя та важливий промисловий центр області, воно знаходиться за 35 кілометрів від обласного центру на перехресті автомагістралей Київ - Кременчук і Київ - Черкаси.

Через місто пролягає залізнична колія Москва - Одеса. Завжди багатолюдною є місцева автостанція, звідки можна без проблем доїхати до Києва, Дніпропетровська, Черкас, Полтави.




Золотоноша здавна була помітним культурним центром. Користувався популярністю організований у 1897 році приватний театр Маринича-Яковенка. Його приміщення збудовано у 1910 році (зараз це районний будинок культури і охороняється, як пам'ятка архітектури місцевого значення). На його сцені в різні часи виступали хорова капела Миколи Лисенка, актори Марія Заньковецька, Петро Саксаганський, Борис Романицький та інші вітчизняні зірки. Тут розпочала свій творчий шлях народна артистка України Наталія Ужвій.

Інтерес до народної творчості у 50-х роках XVIII століття привів у Золотоношу видатного поета і філософа Григорія Сковороду. Протягом двох місяців 1845 року, збираючи перлини фольклору, жив тут Тарас Шевченко, якому у міському парку встановлений пам'ятник. У місті у різні часи бували та жили письменники - Іван Котляревський (розпочав тут роботу над знаменитою „Енеїдою”), Микола Гоголь, Марко Вовчок, Іван Ле та інші У Золотоноші народився поет Костянтин Думитрашко (літературний псевдонім О. Д. Копитька), пісня на вірші якого „Чорнії брови, карії очі” стала народною, та сатирик Юхим Гедзь (О.В.Савицький).

Культурно-освітнє життя міста знаходилося під значним впливом його численних релігійних закладів. Про це свідчить і герб Золотоноші, затверджений в 1782 році, де на пурпуровому полі (символ багатства, достатку, щедрості) зображено

великий золотий чотирикутний хрест у саяві, який символізує зосередження культових споруд.



У місті та на околиці розташовувалися два (Благовіщенський та Красногірський) монастирі та чотири церкви. Вся освітня мережа у м. Золотоноші у кінці XVIII та на початку XIX століття складалася саме зі шкіл при Микільській церкві та Благовіщенському монастирі. Там свого часу здобував початкову освіту Михайло Максимович, пізніше видатний вчений і перший ректор Київського університету, та п'ять його дядьків, зокрема, відомий вчений-китаїст Євген Тимківський.

1 листопада 1992 року в житті міста відбулась знаменна подія – Постановою Верховної Ради України № 2819 – XII Золотоношу віднесено до категорії міст обласного підпорядкування.

Найбільшим населеним пунктом з приєднаних до міста є село **Благодатне**. Перша згадка про село, що називалося Богушковою Слобідкою, належить до 1619 року. У XVII столітті село було центром Богушківської козацької сотні спочатку Кропивнянського полку, а після їх ліквідацій у складі Кропивнянської сотні Переяславського полку. Козаки Богушкової Слобідки брали участь у національно-визвольній війні середини XVII століття, а в 1666 році село стало центром антистаршинського повстання Переяславського полку.

Наприкінці XVIII століття в селі було 285 дворів з населенням 850 мешканців, а на початку XX століття — уже 737 дворів з 3907 мешканцями. Тут працювали 3 кузні, 34 вітряки, 4 олійниці, декілька крамниць.



У 1920 році під час Визвольних змагань повертаючись із польського фронту, у селі зупинилися на короткочасний відпочинок полки 25 Чапаєвської дивізії. Це стало підставою для перейменування у 1923 році села на Чапаєвку окупаційною владою.

У 1929 році під час примусової колективізації утворений колгосп ім. Чапаєва, який у 30-х роках став передовим господарством республіки. У 30-х роках збудовано типове приміщення середньої школи, відкрито Будинок культури на 400 місць та Будинок піонерів.

7 червня 1936 року було урочисто відкрито перший у республіці сільський стадіон на 5 тисяч глядачів, на якому відбувалися всеукраїнські спортивні змагання серед сільських фізкультурників. Сформована з колгоспників футбольна команда «Колгосп імені Чапаєва» стала першим сільським колективом, який взяв участь у розіграші кубка СРСР.

У роки радянсько-німецької війни в Чапаєвці діяла підпільна антифашистська група під керівництвом С. О. Кривицького. Колишній учень школи льотчик О. Т. Романенко повторив подвиг М. Гастелло, а уродженець села Г. П. Береза став повним кавалером ордена Слави. Всього 600 мешканців села

воювали на фронтах, з них 214 нагороджені бойовими орденами та медалями. На честь 386 загиблих односельців у селі споруджено пам'ятник.

По війні колгосп ім. Чапаєва став передовим господарством Черкащини. Господарство мало в користуванні 2,9 тисячі га сільськогосподарських угідь, у тому числі 1,9 тисячі га орної землі. Підприємство вирощувало зернові культури, було розвинуте м'ясо-молочне тваринництво. Багато працівників відзначені високими нагородами. М. О. Марченко — доярка колгоспу — удостоєна звання Героя Соціалістичної Праці.

На початку 80-х років минулого століття у селі мешкало 3054 осіб, працювали середня школа, будинок культури на 400 місць, бібліотека з книжковим фондом 12,5 тисяч книг, лікарня на 25 ліжок, дитячий санаторій союзного значення «Гайдарівець», 2 піонерські табори, будинок



відпочинку. На території села виявлено залишки 3 поселень доби неоліту, поселення і поховання доби бронзи та поселення черняхівської культури.

Село внесено до переліку населених пунктів, які потрібно перейменувати згідно із законом „Про засудження комуністичного та націонал-соціалістичного (нацистського) тоталітарних режимів в Україні та заборону пропаганди їхньої символіки”. Згідно з Постановою ВР України за № 1353-VIII від 12 травня 2016 р. „Про перейменування деяких населених пунктів” село Чапаєвка перейменоване на село Благодатне.

На сьогодні в населеному пункті налічується 2083 об'єкти погосподарського обліку та мешкає 2778 осіб. Нині на території села поряд зі СТОВ „Чапаєвське” працює Лівобережне міжрайонне управління водного господарства, ФГ „САВІР”, ФГ „АЙРІС”, ФГ „Жегет”, дитячий оздоровчий табір «Придніпровський» (не діючий), дитячий оздоровчий табір „Гайдарівець” Одеської залізниці (не діючий), дитячий оздоровчий табір „Лісова казка” (не діючий, власник НВК „Фотоприлад”) дитячий оздоровчий табір „Журавлик - 2017” („Чапаєвець” який був власністю держави, а в наш час приватна власність), ВАТ "Черкаси будівельні матеріали". Щороку в перші вихідні червня зупиняються учасники байкерського фестивалю „Тарасова гора”. Функціонує дошкільний навчальний заклад, загальноосвітня школа, будинок культури, та амбулаторія.

Станція Панське. Залізничний роз'їзд Шевченківської дирекції Одеської залізниці на лінії Золотоноша I — Імені Тараса Шевченка, між станціями Черкаси (12 км) та Благодатне (8 км). Розташований на Черкаській дамбі у Золотоніській територіальній громаді. Поруч з роз'їздом пролягає автошлях національного значення Н16.

Роз'їзд початково створений неподалік від села Панське, яке знаходилось за кілька кілометрів на схід від роз'їзду. За радянських часів село перейменоване на Красне і, як решта найближчих сіл у 1959—1960 роках затоплені водами Кременчуцького водосховища. Тоді, щоб з'єднати два береги Дніпра, поблизу Черкас насипали найдовшу в Україні дамбу, що має автомобільну та залізничну частини. А на третьому кілометрі для залізничників збудували станцію Панське. Назвали її на

честь затопленого села, що розташовувалося на цьому місці до спорудження водосховища.

Зараз у Панському мешкає 17 сімей (40 осіб.) Сім'ї проживають по кілька родин у чотирьох будинках, а ще в переобладнаній бані та магазині.

На роз'їзді Панське зупиняються приміські дизель-поїзди сполученням Імені Тараса Шевченка — Драбове-Барятинське та імені Тараса Шевченка — Гребінка.

Село Деньги. Мальовниче село, яке розташоване на річці Кропивці за 12 км від районного центру — міста Золотоноша та за 10 км від залізничної станції Золотоноша поруч з автошляхом Золотоноша — Черкаси.

За давнім переказом, котрий записаний видатним краєзнавцем М. Ф. Пономаренком, назва села походить від прізвища (чи прізвиська) одного з перших поселенців на сучасній території села козака **Деньга** (з наголосом на останньому складі). Не виключено, що Деньга був українцем татарського походження. Можливо, ця людина була грошовитою, за що й прозвали Деньгою. Це прізвисько потім закріпилось у паперах. В історичних документах XVII-IX ст. зустрічається назва **Денеги**. За місцевим переказом, перші поселенці **Деньга, Зміхновський та Прідня** осіли на мальовничому, зручному березі річки Бацман — допливу річки Кропивни.

Перша письмова згадка про село належить до другої чверті XVII століття. Це згадка про військову службу денезьких козаків в дарчому написі на старому церковному Службнику (Львівського друку). Ось його зміст: „Сия книга, глаголемая службник, добытая у войне под Ульвовом за гетмана Хмельницкого и пана поковника Ирклеевского Михайла Телюченко и за сотника Кропивнянского Клима Дайдена; добув ся Демко Игнатенко с товариством и подали ее селу Деньгам до храма Архистратига Христова Михаила за отпущение грехов своїх”. Це безцінний напис документально підтверджує належність козаків Деньгів восени 1648 р. до Кропивнянської сотні Іркліївського полку.

Як козацьке поселення, під перекрученою назвою *Донкі* село позначено і на відомій карті Гійома Боплана (40-ті роки XVII століття).

1787р. “Описи Київського намісництва”: 242 двори, з них 130 належав виборним (заможним) козакам. 726 мешканців. Власниками землі в Деньгах є: Таємний радник, сенатор Микола Іванович Неплюев; Колезький радник Степан Томара; Колезький асесор Антон Федорович Дараган; Полковий осавула Федір Назарович Тимківський (по матері дід Михайла Максимовича).

На початок 1970-х років в селі працював колгосп ім.Кірова, який обробляв 3 тисячі га землі, у тому числі 2,3 тисячі га орної. Основний напрямок був зерновий з розвинутим тваринництвом. У селі діяла восьмирічна школа, де навчалось 213 учнів, будинок культури на 400 місць, бібліотека з книжковим фондом 9 тисяч примірників, лікарня на 25 ліжок, пологовий будинок, аптека, дитячі ясла, 3 крамниці, перукарня, комбінат побутового обслуговування.

На сьогодні в населеному пункті мешкає 1040 осіб та налічується 711 житлових будинків. Інфраструктуру села становлять: 9 сільськогосподарських підприємств, найвагоміші з них СТОВ „Гранекс-Черкаси” та ПП Денгівське-2; ЗОШ, амбулаторія та сільський будинок культури, бібліотека.

Хвильово-Сорочин. Поселення складається з двох хуторів: Хвилевого і Сорочиноного, які віддалені одне від одного двома кілометрами. Народна назва – Хвилівка. Найближчі сусіди – с. Деньги, Благодатне, Кропивна.

Поселенню близько 300 років. У документах 1695 р. зазначено: „Печерській лаврі передані землі в 6 верстах від Кропивни, в урочищі „Заказное“. – де зараз знаходиться село. В 1752 р. тут налічувалось „3 бездворных хаты“ посполитих Красногірського монастиря. У джерелах 1781 зазначено: хутір козака Филя. Документи ХІХ ст. згадують Сорочин хутір, а на картах поч. ХХ – „Филевь-Сорочин“.

Сьогоднішня подвійна назва вказує на прізвище засновників- козака Хвиля (від імені Филимон (розмовна форма – Хвилон) – з грецької „той, що любить“). Сорочин – засновник з прізвищем Сорока.

У 1885 році „на Филевь“ хуторі налічувалось 42 козацькі двори з населенням 228 осіб, на „Сорокином хуторі“ - 12 дворів (11 козацьких, 1 – селянський), тут проживало 68 осіб. Обидва хутори підпорядковувались Кропивнянській волості.

Хуторяни утримували живність: 109 корів, 225 овець, 110 свиней, тримали пасіки. Збіжжя переробляли на трьох вітряках, працювали коваль, швець, два ткачі. До 1912 року не було навчальних закладів, діти вчилися в Деньгах та Кропивні. У 1912-1914 р. р побудовано початкову земську школу у Филевому хуторі. Перша світова війна забрала 10 хуторян.

На початок ХХ ст. два хутори підпорядковувались Деньгівській сільраді. У 1930 р. господарства обох хуторів об'єдналися у колгосп „Зелена діброва“, який в 1932 році перейменовано на колгосп „Червона хвиля“, а в 1934 – ім. Щорса.

У 1950 р. у зв'язку з укрупненням колгоспів Хвилів і Сорочин хутір були приєднані до деньгівського колгоспу „Червоний дніпровець“, який перейменовувався на ім. Щорса та ім. Кірова.

У 1960-х рр. поселення отримало сучасну подвійну назву Хвильово-Сорочин. Серед відомих земляків уродженець села Ф. І. Іващенко - доктор психологічних наук, професор; полковник М. П. Филь очолював управління карного розшуку УМВС у Черкаській обл.; Г. А. Науменко-Аргат описала мальовничі краєвиди та історію рідного села в „Оповідках Сорочиноного хутора“ та збірці оповідань „І на камені росте трава“.

У селі сформувалась династія лучників. Василь Павлович Хвиль та його сини Геннадій та Роман стали призерами всеукраїнських на міжнародних змагань.

Нині проживає 277 осіб, налічується 266 житлових будинків. На території села розташовані ФАП, бібліотека та сільський будинок культури.

На краю села розташована ботанічна пам'ятка природи місцевого значення Хвилів дуб.

Село Кедина Гора. Село Коробівської сільської ради, 15 км від Золотоноші. Назва складається з двох слів: „гора“ і „кедина“. „Гора“ з'явилась за особливим розташування села – на середній терасі Дніпра, край якої спадає до заплави. Кедина – від слова “кед” - “коли” зустрічається в мові гуцулів та лемків (група українців, що проживала вздовж Карпат та Закарпатті). Можливо, засновник села або його нащадки походили з Карпатської України.

На території села знайдено сліди поселень черняхівської культури, бронзового віку, скіфської доби.

У 1885 році на хуторі було 13 дворів, 78 жителів; у 1900 р. – 86 (40 чоловіків і 46 жінок). За переписом 1910 р. на х. Кедина Гора при с. Липівське Золотоніської

волості налічувало 18 господарств, серед них: 12 козацьких, 2 селянських і 4 непривілейованих; проживало 108 осіб, які володіли 104 дес. землі В 1929 році тут створено колгосп „Червона гора“. Наприкінці 1950-х р. Кедина Гора підпорядкована Чапаєвській сільраді, а від 1960-х р. Коробівській, з 1963 р. стала частиною спеціалізованого колгоспу „Червона Зірка“, реорганізованого в Коробівський держплемптахозавод. На околицях села розташувались пташники. Нині тут полюбляють відпочивати дачники, є і бази відпочинку.

На сьогодні в населеному пункті мешкає 280 осіб, які проживають у 171 житловому будинку. На території села діють сільська бібліотека та амбулаторія.

Село Коробівка. Село розташоване у Дніпровій заплаві за 10 км на південний захід від районного центру — міста Золотоноша та за 13 км від залізничної станції Золотоноша.

Коробівка виникла в середині XVII століття. Названо село за прізвищем першого поселенця — Короба. В історичних документах згадується у 1681 році, як козацьке село Домантівської сотні.

Село відоме своїми революційними традиціями. До 1905 року в Коробівці були неорганізовані селянські заворушення, а 18 жовтня 1905 року жителі підтримали Золотоніське збройне повстання.

У 1927 році під час примусової колективізації у селі створюються такі колгоспи: «Незаможник», «Червоний хлібороб», «Воля», які 31 грудня 1929 році об'єдналися в одне господарство — імені Сталіна. У передвоєнні роки колгосп досяг значних успіхів у розвитку сільськогосподарського виробництва, за що його у 1940 році нагороджено дипломом II ступеня ВДНГ СРСР.

268 жителів села брали участь у радянсько-німецькій війні, 195 з них загинули, 84 відзначені урядовими нагородами. У 1943 році після відвоювання села колгосп було відновлено.

На околиці Коробівки в урочищі Прусьська, виявлено поселення епохи неоліту (III—V тисячоліття до н. е., Дніпро-Донецька культура), поселення та сліди чотирьох поселень доби бронзи (I—III тисячоліття до н. е.). У Бурдоносівці знайдено сліди двох неолітичних стоянок (III—V тисяч років до н. е., Дніпро-Донецька культура), а також скупчення кераміки сарматського типу (II—IV століття до н. е.).

У 1962 році на базі колгоспу імені Сталіна створено спеціалізований колгосп „Червона зірка“, який у 1976 році реорганізовано в Коробівський держплемптахозавод.

Станом на 1972 рік у селі працювали середня школа, клуб, бібліотека з фондом 8,4 тисячі книг, фельдшерсько-акушерський пункт, дитячі ясла, стаціонарна кіноустановка, їдальня, 4 крамниці, комбінат побутового обслуговування, готель, стадіон.

На сьогодні в населеному пункті мешкає 930 осіб у 430 житлових будинках. Здійснюють діяльність 5 сільськогосподарських підприємства, ЗОШ, амбулаторія, будинок культури та бібліотека.

Село Кропивна. Перші документальні згадки про село датуються 1615 роком у „Люстрації королівських маєтностей“. Кропивна ввійшла в історію як славне козацьке полкове містечко.

Ще у 1630-х роках Кропивна стала центром створеної Кропивнянської сотні у складі Переяславського полку. У 1648 році сотня стала основою для формування

окремого Кропивнянського полку, що складався із 14 сотень і нараховував 2013 козаків.

Кропивна мала власний герб, відомий з початку 1771 року: У щиті увінчане короною серце, під яким хрест. Кропивнянські полковник Филон Джалалій і осавул Нестор Морозенко були вірними побратимами Богдана Хмельницького та відіграли важливу роль в історії України. Під час франко-російської війни тут було сформовано 4-й козацький полк. З ліквідацією сотенного устрою містечко Кропивна перейшло до складу Золотоніського повіту Київського намісництва.

За описом Київського намісництва 1781 року в Кропивні було 380 хат.

За описом 1787 року в містечку проживала 1031 душа. Було у володінні різного звання „казених людей“, козаків і власників: таємний радник, сенатор Микол Неплюев, колезький асесор Іван Андрієвський-Синеоков, осавул полковий Афанасій Левицький.

У XIX столітті Кропивна — центр Кропивнянської волості Золотоніського повіту Полтавської губернії. У 1842 році у Кропивні відкрито земську школу. Станом на 1885 рік було 2 020 мешканців, 380 господарств, базар, чотири ярмарки, 16 вітряків, водяний млин, дві олійниці, кузня.

У роки радянської колективізації у 1928 році на території села створено три колгоспи.

Станом на 1972 рік в селі мешкало 1 782 громадяни. Працював колгосп імені Жданова, який мав в користуванні 4,3 тисячі га сільськогосподарських угідь, у тому числі 3,9 га орної землі. Господарство вирощувало зернові культури, було розвинуте тваринництво, працювали 2 млини, цегельня, лісопильня. На той час у селі діяли середня школа, клуб на 300 місць, бібліотека з фондом 6,8 тисяч книг, фельдшерсько-акушерський пункт, пологовий будинок, 3 дитячих ясел, 3 крамниці, відділення зв'язку.

На сьогодні в населеному пункті мешкає 860 осіб та налічується 615 житлових будинків. Працюють 5 сільськогосподарських підприємств з вирощування зернових та ТОВ „Золотоніський бекон” - вирощування та відгодівля свиней. Діє середня школа, дитячий садок, сільська бібліотека та будинок культури.

Село Крупське. Село розташоване в степу, на березі річки Кропивка за 16 км на північний схід від райцентру — міста Золотоноша та за 8 км від залізничної станції Пальміра. Загальна площа села — 213 га.

Народні перекази переповідають, що назва села походить від першого поселенця, на прізвище Круп.

За козаччини село Крупське входило до складу Кропивнянської сотні Переяславського полку.

З ліквідацією сотенного устрою Крупське перейшло до складу Золотоніського повіту Київського намісництва.

За описом Київського намісництва 1781 року в Крупському було 132 хати. За описом 1787 року в селі проживало 444 душі. Було у володінні різного звання «казених людей», козаків і власників: колезьких асесорів Івана Андрієвського-Синеокова, Антона Дарагана і Якова Лукашевича.

У XIX ст. село Крупське у складі Кропивнянської волості Золотоніського повіту Полтавської губернії.

1917 року село увійшло до складу Української Народної Республіки

У 1930 році початкову школу було перетворено на семирічку. У довоєнні роки колгосп „Червона Зірка” досяг значних успіхів. Використовуючи підневільну працю, комуністи збирали високі врожаї зернових і технічних культур, поширювався так званий рух буряководів-п'ятисотенців.

З 19 вересня 1941 року по 22 вересня 1943 року село було окуповане німецькими військами. У післявоєнну п'ятирічку відновлено колгоспний рух. Колгосп ім. Крупської мав 2269 га землі, у тому числі 2169 га орної. Основним напрямом виробництва було вирощування зернових культур і тваринництво, допоміжний — буряківництво і технічні культури (коноплі, м'ята). Допоміжні підприємства — млин, лісопильня і ремонтні майстерні.

Станом на 1972 рік в селі мешкало 944 осіб, працювала восьмирічна школа, клуб на 150 місць, бібліотека з фондом 7,7 тисячі книг, фельдшерсько-акушерський пункт, пологовий будинок, дитячі ясла і садок, швейна і взуттєва майстерні, магазин. Посилився масовий відтік населення села до міст, де більшість вихідців ставала соціальним *люмпеном*.

Нині в населеному пункті мешкає 442 особи у 311 житлових будинках. Інфраструктура представлена сільськогосподарським приватним підприємством „Крупське”, фельдшерсько-акушерським пунктом, школою, будинком культури та сільською бібліотекою.

Село Маліївка. Перша згадка про хутір Маліївський припадає на 1787 рік. Хутір належав військовому товаришу Степану Захарченку. Проживав 21 житель, в 1885 році - 298 жителів в 50 хатах, в 1900 році в 55 господарствах – 421. Назва походить від слова „малий”, можливо, пов'язано з невисоким за зростом чоловіком.

У 20-х роках ХХ ст. Маліївка стала селом Кропивнянської сільради. В цей час тут проживало 512 осіб (239 чоловіків, 273 жінок). У 1929 році створено колгосп „Червоний партизан”, який у 1950 році об'єднався з щербинівським колгоспом „Червоний прапор” і утворилось господарство „Шлях до комунізму”, пізніше – об'єднався з кропивнянською сільгоспартіллю ім. Шевченка.

Родом з села відомі брати: математик, доктор наук Ващенко-Захарченко Михайло Єгорович та Ващенко-Захарченко Андрій Єгорович – письменник і театральний діяч.

На сьогодні в населеному пункті мешкає 151 особф. У селі налічується 125 дворів. Працює сільський будинок культури.

Селище Щербинівка. За Гетьманщини селище Щербинівка входило до складу Кропивнянської сотні Переяславського полку.

З ліквідацією сотенного устрою Щербинівка перейшло до складу Золотоніського повіту Київського намісництва.

За описом Київського намісництва 1781 року в Щербинівці було 54 хати. За описом 1787 року в селищі проживало 164 душі. Було у володінні різного звання „казених людей”, козаків і власників: колезьких асесорів Петра та Антона Дараганів.

У ХІХ ст. Щербинівка була у складі Золотоніського повіту Полтавської губернії.

У Щербинівці народився: Терещенко Микола Іванович (1898—1966) — український поет і перекладач.

Нині у сільському населеному пункті мешкає 210 осіб. На території села розташовані 172 житлові будинки.

Хутір Згар. Поселення, яке засновано у XVIII столітті, складалося з хуторів Згар-Дараганівщина (Кропивнянська волость, 1781 р.) – власність сотника Дарагана (дараган – з турецької „оксамит”) ; Згар–Слюсарівщина (Золотоніська волость). **Слюсар** – той, що обробляє метал.

У 1767 році хутір належав золотоніському протопопові (протоієрей, благочинний, настоятель) Петрашевичу. На хуторі була рублена хата з хижею та чотири мазанки. В 1859 р. в 12 господарствах проживало 65 осіб, в 1910 році - 116 жителів, які володіли 240 дес. землі. В 1920 році два хутори об'єдналось в с. Приміське, яке в повоєнні роки перейменовано на село Згар Золотоніської міськради. З 1990 року зняте з обліку і ввійшло в межі міста Золотоноша.

Розмовна назва „Згарі” пішла від дієслів „вигоряти”, „згоряти”. Родом з цих земель відомий поет Микола Якович Шамрай (1951 р. н.)

На сьогодні в населеному пункті мешкає 719 осіб налічується 373 житлових будинки. Працює 4 магазини змішаної форми торгівлі.

Селище Гришківка. Вперше згадується в документах 1781 року як хутір козака Гришка (розмовна форма імені Григорій, з грецької „той, що пильнує”), налічувалось 4 хати.

У 1885 році на Гришковому хуторі проживало 57 осіб в 14 хатах, в 1926 р. - 343 (156 чоловіків і 187 жінок) в 67 господарствах. З 1920-х років хутір був у складі Богуславецької сільради. В 1982 році був включений у територіальні межі Золотоноші.

На сьогодні в населеному пункті проживає 65 осіб у 79 житлових будинках.

Селище Ярки. Назва «Ярки» походить від зменшено-пестливої форми «яр – ярк» і відповідає природним особливостям місцевості. Уперше Ярки згадуються у документах в 1885 році. Тоді тут налічувалось 10 господарств (9 козацьких, 1 міщанське), проживало 68 осіб. В 1910 році в 10 домоволодіннях жило 73 мешканці, в 1922 році в 46 господарствах - 126 ярківців, які володіли 179 десятинами землі; в 1925 в хуторі налічувалось 25 господарств і 142 жителі. В кінці ХХ ст. хутір знятий з обліку у зв'язку з приєднанням до Золотоноші.

В Ярках переплелась історія різних періодів. На окраїні збереглися залишки Давньоруського городища Х-ХІІІ ст.

У листопаді 1941 року в урочищі Ярки нацисти розстріляли за різними даними: 3, 5 - 3, 8 тисяч єврейського населення. Це золотоніський Бабин Яр – сумне і трагічне місце. У 1996 році на місці страти постав пам'ятник семисвічник- менора – священний атрибут єврейського народу.

Нащадки корінних жителів хутора Ярки мають прізвище Перетятко та Ярмілко.

На сьогодні в населеному пункті налічується 22 господарства, з яких тільки у 7 проживає 11 жителів.

Природні ресурси (корисні копалини)

На території громади зустрічаються родовища горючих і нерудних (неметалевих) корисних копалин, мінеральні води; залягають глина, пісок і торф. Найбільші родовища торфу золотоніське і згарське.

Грунтовий покрив представлений в основному такими типами ґрунтів: малогумусні реградовані чорноземи, ясно-сірі, сірі лісові.

Корисні копалини громади: суглинок, пісок, торф.

Заповідники

У місті створено 7 об'єктів природно-заповідного фонду: Дендрологічний парк; Сквер декоративного садівництва; Меморіальний парк; Деревя софори японської; Дуб пірамідальний; Оцтові дерева.

Структура земельного фонду

Земельні ресурси	га	%
1. Площа земельного фонду	42644,0	100,0%
в тому числі за структурою:		
Сільськогосподарські землі, у тому числі:	17850,0	41,9%
сільськогосподарські угіддя, з них:		
рілля	14151,4	33,2%
багаторічні насадження	649,3	1,5%
сіножаті	1093,4	2,6%
пасовища	1956,0	4,6%
під господарськими будівлями і дворами		
під господарськими шляхами і прогонами		
землі, які перебувають у стадії меліоративного будівництва та відновлення родючості		
Землі лісгосподарського призначення, у тому числі:	7335,3	17,2%
лісові землі	7275,8	17,1%
чагарники	59,4	0,1%
Забудовані землі, у тому числі:	1321,3	3,1%
землі житлової та громадської забудови	590,1	1,4%
землі промисловості, транспорту, зв'язку, енергетики, оборони та іншого призначення	731,2	1,7%
Землі природно заповідного фонду та іншого природоохоронного призначення	4633,7	10,9%
Землі оздоровчого призначення		
Землі історико-культурного призначення	193,5	0,5%
Відкриті заболочені землі		
Води	11310,3	26,5%

Землі запасу		
інші		

Питома вага громади в економіці області

Питома вага громади в економіці області	
Продукція промисловості	3,4%
Товари широко вжитку	17,7%
Валова продукція сільського господарства	104,8%
у тому числі:	
рослинництво	80,1%
тваринництво	40,7%

Промисловість Золотоніської територіальної громади

Кількість підприємств, що знаходяться на самостійному балансі - 11 один.	
Галузева структура промисловості по видах економічної діяльності	Питома вага, %
Промисловість	100,0
Добувна промисловість	-
у тому числі	-
видобування енергетичних матеріалів	-
видобування неенергетичних матеріалів	-
Переробна промисловість	95,9
у тому числі	
харчова промисловість та перероблення сільськогосподарських продуктів	95,9
Легка промисловість	-
у тому числі	
текстильна промисловість та пошиття одягу	-
виробництво шкіри та шкіряного взуття	-
Виробництво деревини та виробів з деревини	-
Целюлозно-паперова, поліграфічна промисловість та видавнича справа	-
Хімічна та нафтохімічна промисловість	1,2
у тому числі	-
хімічне виробництво	1,2
виробництво гумових та пластмасових виробів	-
Виробництво інших неметалевих мінеральних виробів (будматеріалів та скловиробів)	-
Металургія та оброблення металу	-
Машинобудування, ремонт та монтаж машин і устаткування	1,7
у тому числі	
виробництво машин і устаткування	1,7

виробництво електричного та електронного устаткування	-
виробництво транспортного устаткування	-
Виробництво та розподілення електроенергії, газу	1,2
Інші галузі	

Промислове виробництво

Темп росту за останні три роки в порівнянні цінах	114,6%
Фінансовий стан промислових підприємств, тис.грн	Прибуток *
Частка збиткових підприємств	17,8%

Провідні промислові підприємства Золотоніської територіальної громади:

Назва підприємства	Адреса, телефон, факс, ел.адреси	Вид економічної діяльності
ДП „Златодар“	19700, Черкаська обл., м. Золотоноша, вул. Шевченка, 47, zlatodar-khp@ukr.net	Борошномельна, виробництво хліба та хлібобулочних виробів, складське зберігання
Золотоніська філія ДП „Роял Фрут Гарден Іст“	19700, Черкаська обл., м. Золотоноша, вул. Канівська, 2, buhroyal@cidreroyal.com 0681451121	Виробництво сидру та інших плодово-ягідних вин
ПП. «Сільвер Фуд»	19700, Черкаська обл., м. Золотоноша, вул. Обухова, 56, 0638220388 0679018336 silverfood@meta.ua	Переробка риби та виробництво рибних продуктів
Золотоніська філія ПП «Агроспецпроект»	19700, Черкаська обл., м. Золотоноша, вул. Жашківська, 32 (04737) 20091 secr-asp@ukr.net	Виробництво овочів натуральних, консервованих
ТДВ «Золотоніський маслоробний комбінат»	19700, Черкаська обл., м. Золотоноша, вул. Г.Лисенко, 18 zmk_info@milkalliance.com.ua 2-15-29	Виробництво молокопродуктів та сирів твердих
ПрАТ «Продтовари»	19700, Черкаська обл., м. Золотоноша, вул. Обухова, 41 (4737) 52386. prodtovary2011@mail.ru	Виробництво хліба та хлібобулочних виробів
ТОВ «Золотоніський лікєро-	19700, Черкаська обл.,	Виробництво

горілчаний завод «Златогор»	м. Золотоноша, вул. Січова, 22 (zlatogor-stc@ukr.net, 067 216 54 51	лікєро-горілчаних виробів
ТОВ «Златоміт»	19700, Черкаська обл., м. Золотоноша, вул. Жашківська, 32 zlatomit@yandex.ua, 0674717033, 0679192039	М'ясо ВРХ свіже чи охолоджене
ТОВ ПП «Еконія»	19700, Черкаська обл., м. Золотоноша, вул. Шевченка 24 (04737) 21637 zavod@econia.com.ua	Виробництво води натуральної мінеральної газованої і негазованої
ТОВ «Агросвіт»	19700, Черкаська обл., м. Золотоноша, вул. Жашківська, 35 (04737) 23444, 23434, 23433 agrosvit.2@ukr.net	Борошномельна, виробництво макаронних виробів
ТОВ «Фес УКР»	19700, Черкаська обл., м. Золотоноша, вул. Шевченка, 235А, (office@fesukr.com.ua; (04737) 29196; (04737) 29203 0504416424	Виробництво замінників кави, екстратів, есенцій та концентратів кави чи замінників кави, оболонки та плівки зерен кави.
ПрАТ „Золотоніський машбуд”	19700, Черкаська обл., м. Золотоноша, вул. Шевченка, 18 (04737) 52306, 0675941076 zmbz@ukr.net	Виробництво машин прохідницьких, бурильних, машин та вузлів для металургії
КП „Золотоніське поліграфічне підприємство”	19700, Черкаська обл., м. Золотоноша, вул. Садовий проїзд, 9, (04737)532-70, 532-67 0671824270 slastion@ukr.net	Видавнича діяльність
ПрАТ „Золотоніська парфюмерно-косметична фабрика”	19700, Черкаська обл., м.Золотоноша, вул. Комунарівська, 14 (04737) 53345 golbuh@zlata.ua info@zlata.ua	Виробництво парфюмерно- косметичних виробів
ТОВ „ПКВ Золотоноша”	19700,Черкаська обл., м. Золотоноша, вул. Заводська, 4А, (04737) 520-03 pkvzol@ukr.net	Виробництво парфюмерно- косметичних виробів
ТОВ „ОМЕГА ТРИ”	19702,Черкаська обл.,	Виробництво м'яса

	м. Золотоноша, вул. Степана Бандери, 24, 0936271313 dserbin2244@gmail.com (юрист 0671375838il@gmail.com	свійської птиці свіже чи охолоджене
ТОВ „Згарський консервний завод“	19700, Черкаська обл., Золотоніський район, с. Згар, вул. Згарська,28 lenakuharenko24@gmail.com 0504473234	Виробництво м'ясо-рослинних консервів
ТОВ „ГРУНВЕГ“	19702, Черкаська обл., м.Золотоноша, вул. Заводська,4б ruchkin.grunweg@gmail.com 0985554035	Виробництво пшона

Провідні сільськогосподарські підприємства Золотоніської територіальної громади:

Назва підприємства	Адреса, телефон, факс, ел.адреси	Вид економічної діяльності
СТОВ „Чапаївське“	19774 Черкаська обл., Золотоніський р-н, с. Благодатне (04737) 5-27-57 0677170727 stovchapaevske@ukr.net	<i>вирощування зернових культур (крім рису), бобових культур і насіння озимих культур</i>
ТОВ „Гранекс-Черкаси“	18002 м. Черкаси, вул. Гоголя, 221 кв. 123 (0472) 32-87-03 (01) 33-73-26 0674724266 granex-cherkassy@ukr.net	<i>вирощування зернових культур (крім рису), бобових культур і насіння озимих культур</i>
ФГ “Жегет”	19774 Черкаська обл., Золотоніський р-н, с. Благодатне 99389 0675806783 lykzem@ukr.net	<i>вирощування зернових культур (крім рису), бобових культур і насіння озимих культур</i>
ПП „Крупське“	19760, Черкаська обл., Золотоніський р-н, с. Крупське вул., Крупської,27 2-01-04 66235 0673497283 0674721611 krupske1@ukr.net 0734721611	<i>вирощування зернових культур (крім рису), бобових культур і насіння озимих культур</i>

ТОВ „Золотоніський бекон”	19760 Черкаська обл., Чигиринський р-н, с. Медведівка, вул. Залізняка, 16 (022) 54-41-03 54-01-01 0674709022 zol_becon@ukr.net	<i>розведення свиней</i>
СТОВ ППЗ „Коробівське”	19772 Черкаська обл., Золотоніський р-н, с. Кедина гора, вул. Шевченка, 86/5 (04737) 2-01-58 053274160 (0674708531 ppz_korobivskiy@ukr.net	<i>розведення свійської птиці</i>
СТОВ „Придніпровський край”	19700 Черкаська вул., м. Золотоноша вул..Обухова,52/3 (04737) 5-30-70 5-30-96 0504809633 y.vovk@kernel.ua	<i>виращування зернових культур (крім рису), бобових культур і насіння озимих культур</i>
ФГ „Айріс”	19774 Черкаська обл., Золотоніський р-н, с. Благодатне 99389 0675806783 Mia12071976@ukr.net	<i>виращування зернових культур (крім рису), бобових культур і насіння озимих культур</i>
ФГ „Савір”	19774 Черкаська обл., Золотоніський р-н, с. Благодатне 0973985880 0635159150 fgsavir@ukr.net	<i>виращування зернових культур (крім рису), бобових культур і насіння озимих культур</i>
ТОВ „ВАЛТАС”	19770 Черкаська обл., м. Золотоноша вул. Шевченка, 71 0675166544 valtas2006@ukr.net	<i>виращування зернових культур (крім рису), бобових культур і насіння озимих культур</i>
ПП „Хвиль-Агро”	19770 Черкаська обл., Золотоніський р-н с. Деньги 0674705033 hvil.vova@gmail.com	<i>виращування зернових культур (крім рису), бобових культур і насіння озимих культур</i>
ПП „Лазаренко О.С.”	19770 Черкаська обл., Золотоніський р-н, с. Деньги	<i>виращування зернових культур (крім рису), бобових культур і</i>

	0977464141 oleksander.lazorenko@gmail.com	насіння озимих культур
ТОВ „Добробут 2017”	19770 Черкаська обл., Золотоніський р-н, с. Деньги 0681325551 melnikibuhgalter@ukr.net	виращування зернових культур (крім рису), бобових культур і насіння озимих культур
ПАТ ДГ Золотоніське	19700 Черкаська обл., м. Золотоноша, вул. Богодухівська, 1 (04737) 5-20-67; 0674722311 vat-pzdg@bigmir.net	виращування зернових культур (крім рису), бобових культур і насіння озимих культур

Фінансові та кредитні установи

Назва	Статутний капітал	Кількість філій	Кількість працюючих
Золотоніське відділення ЧОД АТ „Райффайзенбанк Аваль”	-	1 (відділення)	6
Золотоніське відділення Публічного Акціонерного Товариства, Комерційного банку «Приват Банк»	-	1 (відділення)	12
ТВ БВ 10023/0272 філії Черкаського обласного управління АТ „Ощадбанк”	-	2	25
Золотоніське відділення №142/23 АБ „Укргазбанк”	-	1	7
КС „Віва КАПІТАЛ”	-	1	2
Страхова група „Тас”	-	1	3
Приватне акціонерне товариство „Страхова компанія „Провідна”	-	1	3
Страхова компанія „Оранта”	-	1	*
Ломбард „Центральний” Юдін Денис Євгенійович	-	1	1
Ломбард „Рантьє”	-	1	1
Ломбард „Альянс”. відділення № 27	-	1	1
Ломбард „Благо” Шепета Олег Олексійович	-	1	1
Ломбард „Форум” Михайленко Вячеслав Миколайович	-	1	1
ПП „Попов і Компанія Ломбард „Партнер”	-	1	1

Виконання бюджетів

Доходи місцевих бюджетів на 1 особу	16109,35 грн.
Податкові надходження на 1 особу	15843,15 грн.

Частка простроченої заборгованості: дебіторської	0,0 %
кредиторської	0,0 %

Зовнішньоекономічна діяльність Золотоноша

Темп приросту експорту	28,6%
Обсяг експорту на одну особу	736,1 дол.США
Сальдо зовнішньої торгівлі товарами	-1503,2 тис. дол..США
<p>Коефіцієнт покриття експортом імпорту за січень-грудень 2024 року становить 0,95</p> <p>Підприємства здійснюють зовнішньоторгівельні операції з країнами світу: Польщею, Литвою, Латвією, Німеччиною, Канадою, Туркменістаном, Молдовою, Білорусією, Казахстаном.</p> <p>Здійснення митного оформлення експортно-імпортних вантажів суб'єктів зовнішньоекономічної діяльності або фізичних осіб в зоні діяльності м.Золотоноша:</p> <p>Назва установи: Черкаська митниця ДПС. Адреса: м.Черкаси, вул.Остафія Дашкевича,76</p> <p>З I кварталу 2020 року єдиним відповідальним за поширення даних про прямі інвестиції є Національний банк (https://bank.gov.ua/ua/statistic/sector-external/data-sector-external#1)</p> <p>Іноземні інвестиції вкладено у 5 підприємств громади:</p> <p>ТОВ ПІІ «Еконія» - підприємство з виробництва води натуральної мінеральної газованої і негазованої (власник - Компанія «Епсілон Корп» Маршаллові острови)</p> <p>ТОВ «Фес Укр» - підприємство з виробництва заміників кави, екстрактів, есенцій та концентратів кави чи заміників кави, оболонки та плівки зерен кави. (власник - Компанія з обмеженою відповідальністю «Ловена Лімітед»).</p> <p>ТОВ „Гранекс-Черкаси” - сільськогосподарське підприємство. ТОВ „Придніпровський край” - сільськогосподарське підприємство, ТОВ „ШАПЛ”- підприємство з виробництва</p>	

Залізничний транспорт Золотоноша

Залізничні станції	1 одиниць
--------------------	-----------

Автомобільний транспорт Золотоноша

Підприємства, що виконують пасажирські перевезення	1 одиниць
Підприємства, що виконують вантажні перевезення	2 одиниць
Автомобільні дороги	290,0 км.
у тому числі	
загальнодержавного значення	-
республіканського значення	-
місцевого значення	290,0 км.

Зв'язок загального користування

Вишки мобільного зв'язку	12 одиниць
Поштові заклади	5 одиниць
у тому числі:	
міські відділи	1 одиниця

Споживчий ринок

Підприємства торгівлі	252 одиниці
у тому числі магазини	213 одиниць
Підприємства ресторанного господарства	39 одиниць
Зареєстровані ринки	2 одиниці
Обсяг роздрібного товарообороту на одну особу (у середньому за рік)	5103,27 грн.
Питома вага підприємств споживчих товариств в обсязі роздрібного товарообороту області	25,8%
Обсяг роздрібного товарообороту системи споживчої кооперації на одну особу (у середньому за рік)	3781,9 грн.

Мале підприємництво Золотоноша

Кількість малих підприємств	117 одиниць
Середньооблікова чисельність працюючих на малих підприємствах	1020 чол.
Обсяг виробленої продукції (робіт і послуг) малими підприємствами	426391,9 тис грн.
Питома вага виробленої продукції (робіт і послуг) малими підприємствами від загального обсягу виробленої продукції (робіт, послуг) області	8,3%
Питома вага надходжень від підприємств малого бізнесу до міського бюджету	4,9%
Кількість зареєстрованих підприємців, фізичних осіб	1781 особа

Соціальний захист

Чисельність пільгових категорій населення	9068 чол.
у тому числі:	
Пенсіонерів віком	6290 чол.
Осіб з інвалідністю від заг. зах та з дитинства	1802 чол.
Ветеранів війни	1460 чол.
Дітей війни	1911 чол.
Осіб постраждалих внаслідок ЧАЕС	432 чол.
Багатодітних сімей	292 сім'ї

Отримувачі соціальних допомог, компенсацій та субсидій	6737
Отримувачі соціальних допомог	2343 чол.

Отримувачів субсидій	4394 сімей
----------------------	------------

Заробітна плата Золотоноша

Середньомісячна зарплата	21210,0 грн.
Місячний фонд оплати праці	76801,41 тис.грн.

Заборгованість заробітної плати

Всього	8837,5 тис.грн.
у тому числі:	
в промисловості – підприємства - банкрути	8837,5 тис.грн.
в сільському господарстві	-
в бюджетній сфері	-
у тому числі:	
в організаціях, що фінансуються з державного бюджету	грн.
в організаціях, що фінансуються з місцевого бюджету	грн.

Трудові ресурси Золотоноша

Всього	21,731 тис.чол.
у тому числі:	
працездатне населення у працездатному віці	17,995 тис. чол.
особи старшого віку, зайняті в економіці	-
підлітки, зайняті в економіці	-
Зайнято в усіх сферах економічної діяльності, усього	4, 8 тис. чол.
у тому числі:	
в промисловості	2,0 тис. чол.
в сільському господарстві	1,1 тис.грн.
в державному управлінні	0,4 тис. чол.
в інших галузях	1,3 тис. чол.

Демографічні дані на 01.01.2025

Народилось	292 чол.
Померло	1000 чол.
Щільність населення на 1 кв. км.	0,789 чол.

Дитячі будинки сімейного типу

Назва	Одиниць	Кількість влаштованих дітей
Дитячі будинки сімейного типу – всього	7	45
у тому числі утворені з початку 2021 року	2	11

Стан ринку праці Золотоноша

Рівень зайнятості	-
Рівень безробіття	2,5 %

Гуманітарна сфера

Освіта

Денні загальноосвітні навчальні заклади	11 одиниць(з них 3 дошкільні підрозділи НВК)
Чисельність учнів	3562
Чисельність вчителів	369
Навчально-виховні заклади (інтернати)	2 одиниці
Чисельність учнів	361
Чисельність вчителів	75
Постійні дошкільні заклади	12 ЗДО
Чисельність дітей	917
Кількість персоналу	120
Дитячі позашкільні установи (будинки дитячої та юнацької творчості, дитячо-юнацька спортивна школа, інші)	2 одиниці
Чисельність дітей	1 344
МНВК	0 одиниць
Чисельність дітей	0
Шкільні бібліотеки	11 одиниць

Охорона здоров'я

Станом на 01.01.2025 медична галузь представлена двома напрямками надання медичних послуг населенню – первинної та вторинної ланки.

До первинної ланки належить, створене Золотоніською міською радою КП „Золотоніський міський центр первинної медико-санітарної допомоги (сімейної медицини)”, який надає медичні послуги 28,5 тисячам мешканців нашої громади.

До вторинної ланки належить КНП „Золотоніська багатопрофільна лікарня”, яка надає медичну допомогу 70,6 тис. населення громади та району.

Нині у медичній первинній ланці громади функціонує 7 амбулаторій та 5 медичних пунктів тимчасового базування (МПТБ), з яких в сільських населених пунктах: 3 амбулаторії та 5 МПТБ.

Культура, спорт, туризм

Станом на 01.01.2025 року культурне обслуговування населення громади здійснюють 23 заклади культури, а саме:

- 5 сільських будинків культури та 3 сільських клубів;
- 1 міський будинок культури;
- 1 районний будинок культури;

- 1 міська бібліотека;
- 1 центральна бібліотека для дорослих і дітей;
- 8 сільських бібліотек;
- 1 краєзнавчий музей ім. М.Ф. Пономаренка;
- 1 Благодатнівський сільський музей;
- 1 школа мистецтв.

Мережа закладів культури в громаді відповідає всім нормативним вимогам та забезпечує надання базового набору культурних послуг.

Свою творчість в громаді презентують: 26 вокально-хорових колективів (206 учасників) з них 7 мають звання „народний“, 7 хореографічних колективів (229 учасників) з них 1 колектив має звання „зразковий“, 7 фольклорних ансамблів (73 учасники), 10 театральних колективів (112 учасників) з них один колектив має звання „народний“, 3 музично-інструментальних колективів (26 учасники) з них 1 колектив має звання „народний“, 6 об'єднань декоративно-ужиткового мистецтва (58 учасників), 1 об'єднання технічної творчості (15 учасників) та 11 любительських об'єднань та клубів за інтересами (209 учасників). Колективи приймають участь у міжнародних та обласних конкурсах, фестивалях та святах.

Станом на 01.01.2025 в громаді налічуються такі спортивні споруди: 7 стадіонів, 13 спортивних майданчиків. На території Золотоніської територіальної громади побудовано 1 міні-футбольне поле зі штучним покриттям та майданчик із вуличними тренажерами. Функціонує басейн.

Активна робота всіх зацікавлених організацій дала можливість охопити спортивними секціями, групами понад 4,5 тис осіб, що становить 11,8% від загальної кількості населення громади.

Завдяки розвитку клубної системи збільшилась кількість всіх верств населення, яке залучено до фізкультурно-оздоровчих занять. У місті працює 8 спортивних клубів всіх форм власності, в яких займаються жителі громади.

Золотоніська громада – унікальне місце з огляду на його історико-культурне значення, географічне розташування та природно-рекреаційний потенціал. Імідж громади формується за рахунок історико-архітектурного надбання та створення ексклюзивних екскурсійних маршрутів для гостей та туристів. Його створюють також місцеві події: фестивалі, ярмарки-виставки та заходи, які щорічно проводяться у місті та сільських населених пунктах. Вже доброю традицією стало проведення конкурсу „Кращий пиріг“, фестивалю „Чорнобривці“, пісенний фестиваль „Героям Слава“. Реалізується інвестиційний проект „Модернізація фасадного освітлення архітектурних пам'яток Золотоноші“, який дасть змогу розширити мережу туристичних маршрутів у вечірній час, за рахунок чого очікується збільшення кількості екскурсантів. Переглянути туристичні маршрути можливо за посиланням <https://www.google.com/maps/d/u/0/edit?mid=13Jiy3XEx-zBZvk4pDBQjanxZCLySjaXS&usp=sharing>

На офіційному сайті виконавчого комітету Золотоніської міської ради <http://zolo.gov.ua/istory-chni-pam-yatky-zolotonoshi/> в розділі „Розвиток туристичної галузі“ сформований підрозділ „План заходів на рік“ та „Перелік об'єктів“, де можна ознайомитись з переліком історичних пам'яток Золотоніської

ТГ.

На сайті <http://zolotonosha.ck.ua> “Золотоноша як на долоні” в розділі “Місто-Новини” та на сайті <http://zolo.co.ua> “Золотоноша історична” пропонується підбірка фото-ретро-

Готелі: Готель «Зоря» вул. Садовий проїзд, 2, тел. (04737) 55030, 52203

Перелік найвизначніших пам'яток

Найвизначніші пам'ятки	Одиниць	Кількість обслуговуючого персоналу (оши.)
Історії	29	-
Архітектури	6	-
Культури	2	-
Природи	5	-
Археології	1	-
Інші	-	-

Видатні історичні постаті

Назва галузі	Прізвище, ініціали	Посада, професія, фах
Економіки	-	-
Історії	Пономаренко М.Ф. В.Г. Ляскоронський	красзнавець, вчитель, історик, перший директор музею археолог, історик, нумізмат
Культури	Дробний І.С. Жук Н.Г. Костюковський Я.А.	поет поетеса, журналіст сценарист
	Нечипоренко В.	актор
	Скляренко С.Д. Олелько Островський Юхим Гедзь (Олексій Савицький)	письменник письменник письменник
	Чуприна П.Я.	музикант
	Ошире М.	художник
	Ужвій Н.М.	актриса
Науки і освіти	Бах О.М. Максимович М.О.	біохімік історик, ботанік, фольклорист, перший ректор Київського університету

Релігія

Назва громади (Конфесійна належність)	Кількість віруючих	Адреса громади Керівник громади	Наявність приміщення та роки спорудження
Парафія Успія Божої Матері Київської Єпархії Українська православна Церква	Жителі громади (членство не фіксоване)	19700, Черкаська обл., м. Золотоноша, вул. Шевченка № 64 Настоятель Успенського	Церква, заснована в 1896 році, служіння розпочато

Успенський собор Свято-Троїцької парафії (УПЦ)		собору Свято-Троїцької парафії Снопок Сергій т. 5-38-17 0985887880	в 1910 році №229 від 24.12.1997
Релігійна громада Парафія Святителя Луки Кримського Черкаської Єпархії Української Православної Церкви Київського Патріархату (УПЦ Київський патріархат)	Жителі громади (членство не фіксоване)	19700, Черкаська обл., м. Золотоноша, вул. Лікарняна, 2-А отець Косенко Олександр Миколайович 066-2701499	Церква, служіння розпочато в 2016 році
Свято-Благовіщенська парафія Українська православна Церква (УПЦ)	Жителі громади (членство не фіксоване)	19700, Черкаська обл., м. Золотоноша, вул. Благовіщенська № 87 Форостян Віталій Олександрович	Приспособлений будинок під дім молитви
Релігійна організація «Релігійна громада. Свято-Троїцька парафія Черкаської єпархії Української православної Церкви м. Золотоноша» (УПЦ)	Жителі громади (членство не фіксоване)	м. Золотоноша, вул. Баха, 65-А отець Георгій (Бесараб Юрій Володимирович) 097-7476566	-
Релігійна громада (Парафія) Святого Духа Української Греко- Католицької Церкви м. Золотоноша, Черкаської області (Українська греко- католицька Церква)	Жителі громади (членство не фіксоване)	19700, Черкаська обл., м. Золотоноша, вул. Шевченка, 24 отець Голоднюк Юрій Михайлович 097-2473982	Оренда приміщення, служіння розпочато в 90-х роках
Церква Євангельських Християн – Баптистів «Благодать» (ВСО ЄХБ)	163	19700, Черкаська обл., м. Золотоноша, вул. Черкаська № 109-А пастор Дєєв Віктор Олексійович т. 5-38-29	Молитовний будинок, служіння розпочато в 1993 році
Релігійна громада Церкви «Міцна Вежа» Євангельських Християн – Баптистів (ВСО ЄХБ)	37	19700, Черкаська обл., м. Золотоноша, вул. Осіння № 37 служитель Ястремський Ігор Мечиславович 067-7963721	Молитовний будинок, служіння розпочато в 2017 році
Церква Євангельських Християн – Баптистів «Відродження» (ВСО ЄХБ)	35	19700, Черкаська обл., м. Золотоноша, вул. Соборна, 8 пастор Скиба Сергій Вікторович	Будинок в стадії ремонту

		067-7644477	
Церква адвентистів сьомого дня (Українська уніонна конференція Церкви адвентистів сьомого дня)	23	19700, Черкаська обл., м. Золотоноша, вул. Баха № 40 пастор Будник Ігор Іванович	Приспособлений будинок під дім молитви
Християни – євангелісти „Церква „На скалі” (інші релігійні організації християн віри євангельської)	7	19700, Черкаська обл., м. Золотоноша, вул. Шевченка, 129 кв.13 служитель Марсаков Віктор Борисович 067-6841083	Збираються на квартирі за даною адресою
Церкви повного Євангелія „Слово віри” (інші харизматичні релігійні організації)	26	19700, Черкаська обл., м. Золотоноша, вул. Благовіщенська, 20 пастор Деренчук Андрій Миколайович 067-7792078	Будинок приспособлений під молитовний будинок, служіння розпочато в 2000-х роках
«Незалежна місцева Церква Євангельських Християн – Баптистів» (інші релігійні організації євангельських християн-баптистів)	15	19700, Черкаська обл., м. Золотоноша, вул. Шевченка, 146 служитель Шлемко Василь Іванович 098-4567199	Будинок приспособлений під молитовний будинок, служіння розпочато в 90-х роках
Черкаське обласне УННЯ (Єпархія) Протестантської Церкви України (інші харизматичні релігійні організації)	20	19700, Черкаська обл., м. Золотоноша, вул. Пушкіна, 92 єпископ Веремей Василь Федорович 067-9014843	Молитовний будинок, служіння розпочато в 2016 році
Золотоніська Релігійна громада Іудейського віросповідання (об'єднання іудейських релігійних організацій України)	Близько 40	19700, Черкаська обл., м. Золотоноша, вул. Шевченка, 167 (приміщення музичної школи) Керівник тимчасово відсутній	Орендована кімната для проведення зустрічей
Церква Свідків Єгови (релігійні організації Свідків Єгови в Україні)	Не відомо	19700, Черкаська обл., м. Золотоноша вул. Пирятинська, 8 керівник не відомий	Молитовний будинок, служіння в ньому розпочато в 2014 році

Парафія Святого Апостола Іоанна Богослова (УПЦ) Релігійна організація «Релігійна громада Щербинівської церкви Маяк Свободи»	10	19700, с.Крупське, вул. Ужвій,7А, Михно Олександр Васильович, 0984809119 19700, с.Щербинівка, Раєвський Сергій Володимирович	
Свято Михайлівська парафія (УПЦ)	20	19700, с. Деньги, Личак Роман Русланович,, 0983999969	
Церква Святого Миколая (УПЦ)	15	19700, с. Коробівка, Священник Мануїл 0682888890	

Кількість культових споруд

Церкви	13
Монастирі	-
Костели	-
Мечеті	-
Молитовні доми	10
Синагоги	-
Інші	-

Пропозиції для інвесторів

Інформація про вільні виробничі площі (приміщення)

1. Загальна інформація	
Назва об'єкта	Бібліотека
Місце розташування об'єкта:	
• Область	Черкаська
• Район	
• населений пункт, вулиця	м. Золотоноша, вул. Шепелівська, 14д
• географічні координати	
Форма власності	комунальна
Інформація про власника об'єкта:	
• назва	Виконавчий комітет Золотоніської міської ради
• код за ЄДРПОУ	04060849
• юридична адреса	19702, Черкаська обл., м.Золотоноша, вил. Садовий проїзд, 8
• поштова адреса	19702, Черкаська обл., м.Золотоноша,

	віл. Садовий проїзд, 8
• телефон, факс, e-mail	(04737) 2-38-42, rada@zolo.ck.ua
• веб-сайт	http://zolotonosha.osp-ua.info
2. Під'їзні шляхи	
Назва та відстань до найближчого районного центру, км	м. Золотоноша
Назва та відстань до найближчого обласного центру, км	м. Черкаси, 38,0 км
Наявність під'їзної залізничної колії (так/ні)	ні
Назва найближчої залізничної вантажної станції та відстань до неї, км	«Золотоноша - I» Одеської залізниці 4,0 км
Наявність під'їзної автодороги з твердим покриттям для вантажних автомобілів	так
Назва та відстань до автодороги державного значення, км	Київ-Дніпро, 6,0 км
Назва найближчого аеропорту та відстань до нього, км	м. Черкаси, 38,0 км
Наявність маршрутів громадського транспорту до місця розміщення площі (автобуси, потяги)	Автобус
3. Характеристика виробничих площ	
Рік прийняття в експлуатацію	****
Функціональне призначення:	
• попереднє	бібліотека
• теперішнє	бібліотека
Кількість поверхів будівлі, в якій розміщені вільні виробничі площі	один
На якому поверсі знаходяться вільні виробничі площі	перший
Розміри виробничої площі:	
• довжина, м	
• ширина, м	
• висота, м	
• площа, тис. кв. м	0,08
Площа додаткових приміщень, в т.ч. (м ²):	
• складські приміщення	
• адміністративні приміщення	
• інші	
Загальна площа території, на якій розташовані виробничі площі, тис. кв. м	
Інженерна інфраструктура:	
• наявність газопостачання (так/ні)	ні
• яким є резерв потужності, м ³ /год.	
• наявність електропостачання (так/ні)	так
• яким є резерв потужності, кВт/год.	
• наявність водопостачання (так/ні)	так
• яким є резерв потужності, м ³ /год.	
• наявність водовідведення (так/ні)	так
• яким є резерв потужності, м ³ /год.	
Чи можна забезпечити стаціонарний та	так

мобільний телефонний зв'язок (так/ні)	
Наявність діючої системи опалення (так/ні)	ні
Як можна забезпечити навантажувально-розвантажувальні операції	автотранспортом
Технічний стан (досконалий, добрий, середній, поганий)	середній
Які основні роботи необхідно виконати для підготовки площі до виробничого процесу	капітальний ремонт
Чи можуть ці роботи бути виконані за кошти власника	співфінансування
Додаткова інформація	
4. Інформація про контактну особу	
Прізвище, ім'я	Холоділіна Людмила Костянтинівна
Посада	Завідувач сектору інспекції з майна УЖКГ виконавчого комітету Золотоніської міської ради
Мова спілкування	українська
Роб. тел., факс	(04737) 2-30-93
Моб. тел.	
E-mail	ugkg-zolo@ukr/net
5. Умови передачі інвестору	
Оренда, постійне користування, продаж, інше	оренда, продаж
Вартість оренди за рік, дол. США./кв. м	згідно експертної оцінки майна
Вартість продажу, дол. США/кв. м	згідно експертної оцінки майна
Дата підготовки інформації (місяць, рік)	

Інформація про вільні виробничі площі (приміщення)

6. Загальна інформація	
Назва об'єкта	Станція юних техніків
Місце розташування об'єкта:	
• Область	Черкаська
• Район	
• населений пункт, вулиця	м. Золотоноша, вул. Незалежності, 13-б
• географічні координати	
Форма власності	комунальна
Інформація про власника об'єкта:	
• назва	Виконавчий комітет Золотоніської міської ради
• код за ЄДРПОУ	04060849
• юридична адреса	19702, Черкаська обл., м.Золотоноша, вил. Садовий проїзд, 8
• поштова адреса	19702, Черкаська обл., м.Золотоноша, вил. Садовий проїзд, 8
• телефон, факс, e-mail	(04737) 2-38-42, rada@zolo.ck.ua
• веб-сайт	http://zolotonosha.osp-ua.info
7. Під'їзні шляхи	

Назва та відстань до найближчого районного центру, км	м. Золотоноша
Назва та відстань до найближчого обласного центру, км	м. Черкаси, 38,0 км
Наявність під'їзної залізничної колії (так/ні)	ні
Назва найближчої залізничної вантажної станції та відстань до неї, км	«Золотоноша - І» Одеської залізниці 4,0 км
Наявність під'їзної автодороги з твердим покриттям для вантажних автомобілів	так
Назва та відстань до автодороги державного значення, км	Київ-Дніпро, 6,0 км
Назва найближчого аеропорту та відстань до нього, км	м. Черкаси, 38,0 км
Наявність маршрутів громадського транспорту до місця розміщення площі (автобуси, потяги)	Автобус
8. Характеристика виробничих площ	
Рік прийняття в експлуатацію	1962
Функціональне призначення:	
• попереднє	Станція юних техніків
• теперішнє	Станція юних техніків
Кількість поверхів будівлі, в якій розміщені вільні виробничі площі	один
На якому поверсі знаходяться вільні виробничі площі	перший
Розміри виробничої площі:	
• довжина, м	
• ширина, м	
• висота, м	
• площа, тис. кв. м	
Площа додаткових приміщень, в т.ч. (м ²):	310,0
• складські приміщення	
• адміністративні приміщення	200,0
• інші	110,0
Загальна площа території, на якій розташовані виробничі площі, тис. кв. м	01245
Інженерна інфраструктура:	
• наявність газопостачання (так/ні)	так
• яким є резерв потужності, м ³ /год.	
• наявність електропостачання (так/ні)	так
• яким є резерв потужності, кВт/год.	
• наявність водопостачання (так/ні)	так
• яким є резерв потужності, м ³ /год.	
• наявність водовідведення (так/ні)	так
• яким є резерв потужності, м ³ /год.	
Чи можна забезпечити стаціонарний та мобільний телефонний зв'язок (так/ні)	так
Наявність діючої системи опалення (так/ні)	так
Як можна забезпечити навантажувально-розвантажувальні операції	автотранспортом

Технічний стан (досконалий, добрий, середній, поганий)	середній
Які основні роботи необхідно виконати для підготовки площі до виробничого процесу	капітальний ремонт
Чи можуть ці роботи бути виконані за кошти власника	співфінансування
Додаткова інформація	
9. Інформація про контактну особу	
Прізвище, ім'я	Холоділіна Людмила Костянтинівна
Посада	Завідувач сектору інспекції з майна УЖКГ виконавчого комітету Золотоніської міської ради
Мова спілкування	українська
Роб. тел., факс	(04737) 2-30-93
Моб. тел.	
E-mail	ugkg-zolo@ukr/net
10. Умови передачі інвестору	
Оренда, постійне користування, продаж, інше	оренда, продаж
Вартість оренди за рік, дол. США./кв. м	згідно експертної оцінки майна
Вартість продажу, дол. США/кв. м	згідно експертної оцінки майна
Дата підготовки інформації (місяць, рік)	

Інформація про вільні виробничі площі (приміщення)

11. Загальна інформація	
Назва об'єкта	Комплекс нежитлових приміщень – колишній дитячий садок
Місце розташування об'єкта:	
• Область	Черкаська
• Район	
• населений пункт, вулиця	м. Золотоноша, вул. Семенівська, 86
• географічні координати	
Форма власності	комунальна
Інформація про власника об'єкта:	
• назва	Виконавчий комітет Золотоніської міської ради
• код за ЄДРПОУ	04060849
• юридична адреса	19702, Черкаська обл., м. Золотоноша, вил. Садовий проїзд, 8
• поштова адреса	19702, Черкаська обл., м. Золотоноша, вил. Садовий проїзд, 8
• телефон, факс, e-mail	(04737) 2-38-42, rada@zolo.ck.ua
• веб-сайт	http://zolotonosha.osp-ua.info
12. Під'їзні шляхи	
Назва та відстань до найближчого районного центру, км	м. Золотоноша
Назва та відстань до найближчого обласного центру, км	м. Черкаси, 38,0 км

Наявність під'їзної залізничної колії (так/ні)	ні
Назва найближчої залізничної вантажної станції та відстань до неї, км	«Золотоноша - І» Одеської залізниці 4,0 км
Наявність під'їзної автодороги з твердим покриттям для вантажних автомобілів	так
Назва та відстань до автодороги державного значення, км	Київ-Дніпро, 6,0 км
Назва найближчого аеропорту та відстань до нього, км	м. Черкаси, 38,0 км
Наявність маршрутів громадського транспорту до місця розміщення площі (автобуси, потяги)	Автобус
13. Характеристика виробничих площ	
Рік прийняття в експлуатацію	
Функціональне призначення:	
• попереднє	Дитячий садок
• теперішнє	Дитячий садок
Кількість поверхів будівлі, в якій розміщені вільні виробничі площі	один
На якому поверсі знаходяться вільні виробничі площі	перший
Розміри виробничої площі:	1181,4
• довжина, м	
• ширина, м	
• висота, м	
• площа, тис. кв. м	
Площа додаткових приміщень, в т.ч. (м ²):	
• складські приміщення	
• адміністративні приміщення	
• інші	
Загальна площа території, на якій розташовані виробничі площі, тис. кв. м	3,9га (кадастровий номер 7110400000:03:003:0065)
Інженерна інфраструктура:	
• наявність газопостачання (так/ні)	ні
• яким є резерв потужності, м ³ /год.	
• наявність електропостачання (так/ні)	ні
• яким є резерв потужності, кВт/год.	
• наявність водопостачання (так/ні)	ні
• яким є резерв потужності, м ³ /год.	
• наявність водовідведення (так/ні)	ні
• яким є резерв потужності, м ³ /год.	
Чи можна забезпечити стаціонарний та мобільний телефонний зв'язок (так/ні)	так
Наявність діючої системи опалення (так/ні)	ні
Як можна забезпечити навантажувально-розвантажувальні операції	автотранспортом
Технічний стан (досконалий, добрий, середній, поганий)	поганий
Які основні роботи необхідно виконати для підготовки площі до виробничого процесу	капітальний ремонт

Чи можуть ці роботи бути виконані за кошти власника	співфінансування
Додаткова інформація	
14. Інформація про контактну особу	
Прізвище, ім`я	Холоділіна Людмила Костянтинівна
Посада	Завідувач сектору інспекції з майна УЖКГ виконавчого комітету Золотоніської міської ради
Мова спілкування	українська
Роб. тел., факс	(04737) 2-30-93
Моб. тел.	
E-mail	ugkg-zolo@ukr/net
15. Умови передачі інвестору	
Оренда, постійне користування, продаж, інше	оренда, продаж
Вартість оренди за рік, дол. США./кв. м	згідно експертної оцінки майна
Вартість продажу, дол. США/кв. м	згідно експертної оцінки майна
Дата підготовки інформації (місяць, рік)	

Інформація про вільні виробничі площі (приміщення)

16. Загальна інформація	
Назва об'єкта	Котельня
Місце розташування об'єкта:	
• Область	Черкаська
• Район	
• населений пункт, вулиця	м. Золотоноша, вул. Шепелівська, 14а
• географічні координати	
Форма власності	комунальна
Інформація про власника об'єкта:	
• назва	Виконавчий комітет Золотоніської міської ради
• код за ЄДРПОУ	04060849
• юридична адреса	19702, Черкаська обл., м. Золотоноша, вил. Садовий проїзд, 8
• поштова адреса	19702, Черкаська обл., м. Золотоноша, вил. Садовий проїзд, 8
• телефон, факс, e-mail	(04737) 5-50-13, rada@zolo.ck.ua
• веб-сайт	http://zolotonosha.osp-ua.info
17. Під'їзні шляхи	
Назва та відстань до найближчого районного центру, км	м. Золотоноша
Назва та відстань до найближчого обласного центру, км	м. Черкаси, 38,0 км
Наявність під'їзної залізничної колії (так/ні)	ні
Назва найближчої залізничної вантажної станції та відстань до неї, км	«Золотоноша - І» Одеської залізниці 5,0 км
Наявність під'їзної автодороги з твердим покриттям для вантажних автомобілів	так
Назва та відстань до автодороги державного	Київ-Дніпро, 6,0 км

значення, км	
Назва найближчого аеропорту та відстань до нього, км	м. Черкаси, 38,0 км
Наявність маршрутів громадського транспорту до місця розміщення площі (автобуси, потяги)	Автобус, маршрутне таксі
18. Характеристика виробничих площ	
Рік прийняття в експлуатацію	1974
Функціональне призначення:	
• попереднє	котельня
• теперішнє	котельня
Кількість поверхів будівлі, в якій розміщені вільні виробничі площі	один
На якому поверсі знаходяться вільні виробничі площі	перший
Розміри виробничої площі:	
• довжина, м	20,0
• ширина, м	6,5
• висота, м	4,15
• площа, тис. кв. м	0,130
Площа додаткових приміщень, в т.ч. (м ²):	
• складські приміщення	79,4
• адміністративні приміщення	-
• інші	-
Загальна площа території, на якій розташовані виробничі площі, тис. кв. м	0,310
Інженерна інфраструктура:	
• наявність газопостачання (так/ні)	ні
• яким є резерв потужності, м ³ /год.	
• наявність електропостачання (так/ні)	ні
• яким є резерв потужності, кВт/год.	
• наявність водопостачання (так/ні)	ні
• яким є резерв потужності, м ³ /год.	
• наявність водовідведення (так/ні)	ні
• яким є резерв потужності, м ³ /год.	
Чи можна забезпечити стаціонарний та мобільний телефонний зв'язок (так/ні)	так
Наявність діючої системи опалення (так/ні)	ні
Як можна забезпечити навантажувально-розвантажувальні операції	автотранспортом
Технічний стан (досконалий, добрий, середній, поганий)	добрий
Які основні роботи необхідно виконати для підготовки площі до виробничого процесу	поточний ремонт
Чи можуть ці роботи бути виконані за кошти власника	співфінасування
Додаткова інформація	
19. Інформація про контактну особу	
Прізвище, ім'я	Холоділіна Людмила Костянтинівна
Посада	Завідувач сектору інспекції з майна

	УЖКГ виконавчого комітету Золотоніської міської ради
Мова спілкування	українська
Роб. тел., факс	(04737) 2-30-93
Моб. тел.	
E-mail	ugkg-zolo@ukr/net
20. Умови передачі інвестору	
Оренда, постійне користування, продаж, інше	Оренда, продаж
Вартість оренди за рік, дол. США./кв. м	згідно експертної оцінки майна
Вартість продажу, дол. США/кв. м	згідно експертної оцінки майна
<i>Дата підготовки інформації (місяць, рік)</i>	