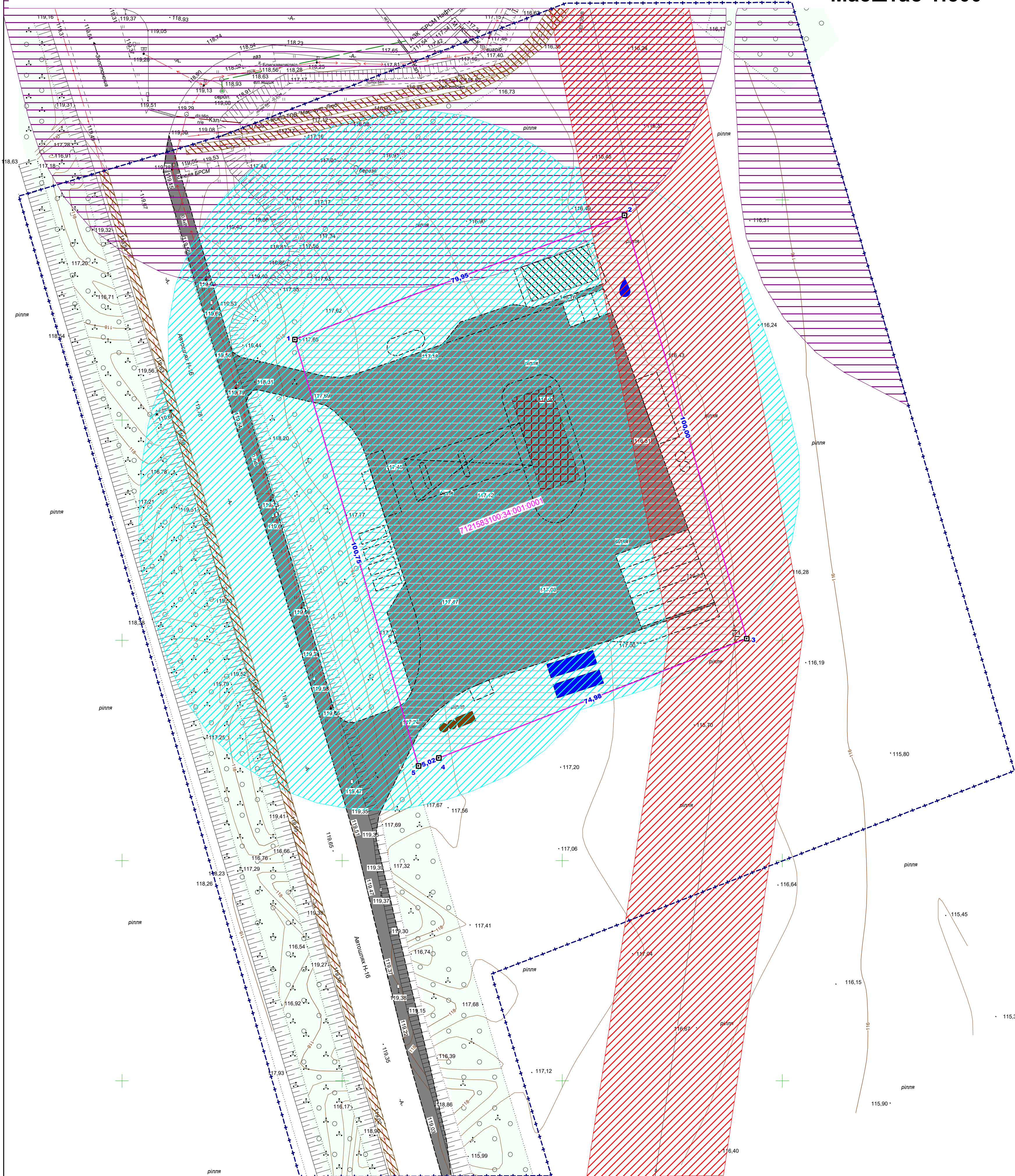


Детальний план території в межах земельної ділянки (кадастровий номер: 7121583100:34:001:0001), яка розташована за адресою: Черкаська область, автомобільна дорога Золотоноша - Черкаси - Сміла - Умань та прилеглої території

План обмежень у використанні земель, відомості про які підлягають внесенню до Державного земельного кадастру на підставі розробленої містобудівної документації








Масштаб 1:500



КООРДИНАТИ ПОВОРОТНИХ ТОЧОК МЕЖ ЗЕМЕЛЬНОЇ ДІЛЯНКИ

№	X	Y	Довжина
1	5 493 318,27	4 272 189,28	79,95
2	5 493 346,42	4 272 264,11	100,00
3	5 493 250,36	4 272 291,90	74,98
4	5 493 223,30	4 272 221,97	5,02
5	5 493 221,49	4 272 217,29	100,75
1	5 493 318,27	4 272 189,28	

УМОВНІ ПОЗНАЧЕННЯ:

-  - територія, на яку розроблено ДПТ;
-  - межа земельної ділянки;
-  - номер поворотних точок земельної ділянки;
-  - санітарно-захисна зона навколо об'єкта, (03.01) існуюча АЗК - 50 м;
-  - проектна санітарно-захисна зона навколо об'єкта (03.01), АЗК - 50 м ;
-  - проектна охоронна зона навколо (вздовж) об'єкта енергетичної системи (01.05), ЛЕП 35 кВ (30 м);
-  - охоронна зона навколо (уздовж) об'єкта електрозв'язку (01.04), кабель зв'язку (2 м);

				Замовник: Виконавчий комітет Золотоніської міської ради		
				Детальний план території в межах земельної ділянки (кадастровий номер: 7121583100:34:001:0001), яка розташована за адресою: Черкаська область, автомобільна дорога Золотоноша - Черкаси - Сміла - Умань та прилеглої території		
Зм.	Кп.	Арк.	№ док.	Підпис	Масштаб	Лист
					1:500	1
Розробив	Манчук О. А.					Листів
						1
				План обмежень у використанні земель, відомості про які підлягають внесенню до Державного земельного кадастру на підставі розробленої містобудівної документації		
				ФОП Манчук О.А.		