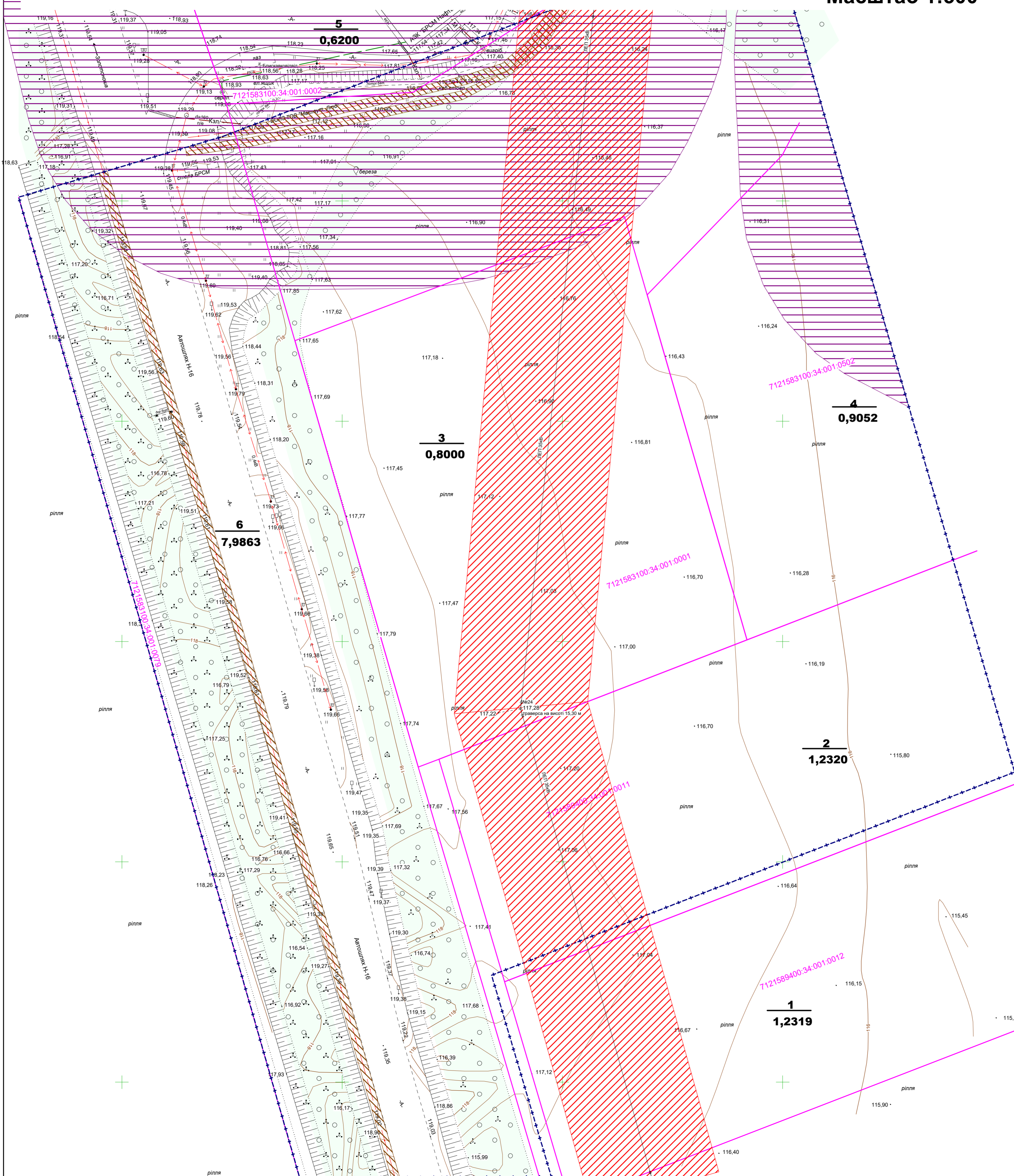







Детальний план території в межах земельної ділянки (кадастровий номер: 7121583100:34:001:0001), яка розташована за адресою: Черкаська область, автомобільна дорога Золотоноша - Черкаси - Сміла - Умань та прилеглої території

План сучасного використання земель за формою власності із зазначенням категорій та виду цільового призначення, з урахуванням наявних обмежень та обтяжень

Масштаб 1:500



Умовні позначення:

-  - територія, на яку розроблено ДПТ;
-  - межі земельних ділянок;
-  - санітарно-захисна зона навколо об'єкта, (03.01) існуюча АЗК - 50 м;
-  - проектна охоронна зона навколо (вздовж) об'єкта енергетичної системи (01.05), ЛЕП 35 кВ (30 м);
-  - охоронна зона навколо (уздовж) об'єкта електрозв'язку (01.04), кабель зв'язку (2 м);

Відомості про земельні ділянки

Неділянки	кадастровий номер	форма власності	категорія земель	вид цільового призначення	угіддя	площа, га
1	7121589400:34:001:0012	приватна власність	Землі сільськогосподарського призначення	01.01 Для ведення товарного сільськогосподарського виробництва	001.01 Рілля	1,2319
2	7121589400:34:001:0011	приватна власність	Землі сільськогосподарського призначення	01.01 Для ведення товарного сільськогосподарського виробництва	001.01 Рілля	1,2320
3	7121583100:34:001:0001	приватна власність	Землі сільськогосподарського призначення	01.03 Для ведення особистого селянського господарства	001.01 Рілля	0,8000
4	7121583100:34:001:0502	приватна власність	Землі житлової та громадської забудови	03.08 Для будівництва та обслуговування об'єктів туристичної інфраструктури та закладів громадського харчування	001.01 Рілля	0,9052
5	7121583100:34:001:0002	приватна власність	Землі промисловості, транспорту, зв'язку, енергетики, оборони та іншого призначення	Комерційного використання	Землі, які використовуються в комерційних цілях	0,6200
6	7121583100:34:001:0079	державна власність	Землі промисловості, транспорту, зв'язку, енергетики, оборони та іншого призначення	12.04 Для розміщення та експлуатації будівель і споруд автомобільного транспорту та дорожнього господарства	009.02 Землі під дорогами, зокрема під ґрунтовими	7,9863

				Замовник: Виконавчий комітет Золотоношської міської ради		
				Детальний план території в межах земельної ділянки (кадастровий номер: 7121583100:34:001:0001), яка розташована за адресою: Черкаська область, автомобільна дорога Золотоноша - Черкаси - Сміла - Умань та прилеглої території		
Зм.	Кіл.	Арк.	№ док.	Підпис	Масштаб	Лист
					1:500	1
Розробив	Манчук О. А.					Листів
						1
				Ф.О.П. Манчук О.А.		