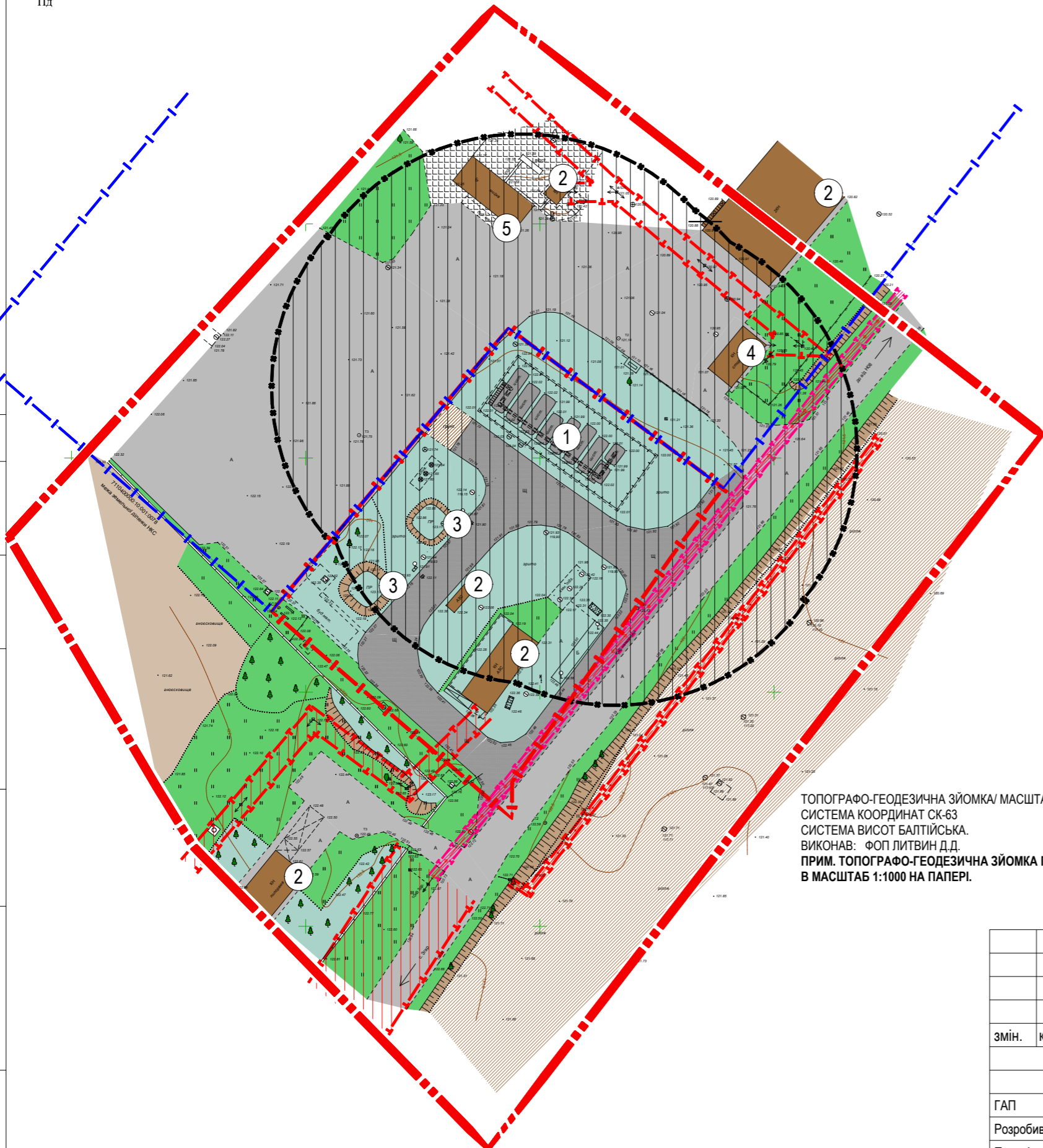
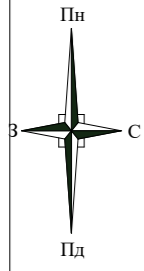


ДЕТАЛЬНИЙ ПЛАН ТЕРИТОРІЇ ПО ВУЛ.БОГОДУХІВСЬКА ЗА МЕЖАМИ М.ЗОЛОТОНОША ЗОЛОТОНІСЬКОГО РАЙОНУ ЧЕРКАСЬКОЇ ОБЛАСТІ

ПЛАН ІСНУЮЧОГО ВИКОРИСТАННЯ ТЕРИТОРІЇ ТА СХЕМА ІСНУЮЧИХ ОБМЕЖЕНЬ У ВИКОРИСТАННІ ЗЕМЕЛЬ. М 1:1000



ІНФОРМАЦІЯ ПРО ЗЕМЕЛЬНУ ДІЛЯНКУ
 ПРОЄКТНА ЗЕМЕЛЬНА ДІЛЯНКА.
 КАДАСТРОВИЙ НОМЕР: 7110400000:10:001:0098
 ПЛОЩА 0.4854 ГА
 ВИД ЦІЛЬОВОГО ПРИЗНАЧЕННЯ ЗЕМЕЛЬНОЇ ДІЛЯНКИ: 01.15 ЗЕМЕЛЬНІ ДІЛЯНКИ
 ЗАПАСУ ПІД СІЛЬСЬКОГОСПОДАРСЬКОГО БУДІВЛЯМИ І ДВОРАМИ
 КАТЕГОРІЯ: ЗЕМЛІ СІЛЬСЬКОГОСПОДАРСЬКОГО ПРИЗНАЧЕННЯ

ЕКСПЛІКАЦІЯ ДО ПЛАНУ ІСНУЮЧОГО ВИКОРИСТАННЯ


| № | НАЙМЕНУВАННЯ |
|----|--------------------------------------|
| 1. | НАЗЕМНИЙ ПАРК СВІТЛИХ НАФТОПРОДУКТІВ |
| 2. | БУДІВЛІ |
| 3. | ПОЖЕЖНІ РЕЗЕРВУАРИ |
| 4. | МИЙКА |
| 5. | СТОРОЖКА |

УМОВНІ ПОЗНАЧЕННЯ

| ПОЗНАЧЕННЯ | НАЙМЕНУВАННЯ |
|------------|--|
| | - МЕЖІ РОЗРОБКИ ДЕТАЛЬНОГО ПЛАНУ ТЕРИТОРІЇ |
| | - БУДІВЛІ ТА СПОРУДИ ІСНУЮЧІ |
| | - ДОРОГА |
| | - ЩЕБІНЬ |
| | - ОЗЕЛЕНЕННЯ |
| | - РОСЛИННІСТЬ |
| | - РІЛЛЯ |
| | - УКОСИ |
| | - АСФАЛЬТОБЕТОННЕ ПОКРИТТЯ |
| | - МЕЖІ ПРОЄКТНОЇ ЗЕМЕЛЬНОЇ ДІЛЯНКИ |
| | - МЕЖІ СУСІДНІХ ЗЕМЕЛЬНИХ ДІЛЯНКИ |
| | - ОХОРОННА ЗОНА ПОВІТРЯНОЇ ЛЕП 10КВ - 10 МЕТРІВ В ОБИДВА БОКИ |
| | - ОХОРОННА ЗОНА ПОВІТРЯНОЇ ЛЕП 0,4КВ - 2 МЕТРИ В ОБИДВА БОКИ |
| | - ОХОРОННА ЗОНА ЕЛЕКТР. КАБЕЛЮ 10КВ(НЕ ЗАДІЯНИЙ) - 1 МЕТР В ОБИДВА БОКИ |
| | - ОХОРОННА ЗОНА КАБЕЛЮ ЗВ'ЯЗКУ - 0,6 МЕТРІВ В ОБИДВА БОКИ |
| | - СЗЗ ВІД РЕЗЕРВУАРІВ ТА ПРК ДО ЖИТЛ-І ТА ГРОМАД-І ЗАБУДОВИ - 50 МЕТРІВ |

ТОПОГРАФО-ГЕОДЕЗИЧНА ЗЙОМКА/ МАСШТАБ 1:500
 СИСТЕМА КООРДИНАТ СК-63
 СИСТЕМА ВИСОТ БАЛТІЙСЬКА.
 ВИКОНАВ: ФОП ЛИТВИН Д.Д.
 ПРИМ. ТОПОГРАФО-ГЕОДЕЗИЧНА ЗЙОМКА ПЕРЕВЕДЕНА
 В МАСШТАБ 1:1000 НА ПАПЕРІ.

| | |
|----------------|--|
| Погоджено: | |
| Замість інв. N | |
| Підпис і дата | |
| Інв. N ориг. | |

| | | | | | | | | |
|-------------|------------|-------|--------|--------|------|---|-------|---------|
| | | | | | | 65-23-ДПТ | | |
| | | | | | | Детальний план території по вул.Богодухівська за межами м.Золотоноша Золотоніського району Черкаської області | | |
| змін. | кільк. | аркуш | № док. | підпис | дата | Стадія | Аркуш | Аркушів |
| | | | | | | ДПТ | 2 | |
| ГАП | Коляда | | | | | План існуючого використання території та схема існуючих обмежень у використанні земель. М 1:1000 | | |
| Розробив | Станько | | | | | | | |
| Перевірив | Коляда | | | | | | | |
| Н. контроль | Дем'яненко | | | | |  КПВАПП "Облархбюро" Черкаської обласної ради Ліцензія АВ №556668 Формат А3 | | |