

Детальний план території земельної ділянки в с. Коробівка, вул. Набережна, 94 та 100-а

Проектний план та схема проектних обмежень у використанні земель, суміщений із схемою транспортної мобільності та інфраструктури, планом червоних ліній, кресленням поперечного профілю вулиці. М1:500.

ЕКСПЛІКАЦІЯ ДО ІСНУЮЧОГО ПЛАНУ ВИКОРИСТАННЯ ТЕРИТОРІЇ

№ п/п	Найменування	Поверховість	Примітки
1	Житловий будинок	1	реконструкція
2	Господарча споруда	1	існуюч.
3	Колодязь	-	існуюч.
4	Трансформаторна підстанція	-	існуюч.
5	Споруди під знесення	-	існуюч.
6	Житловий будинок	-	існуюч.
7	Малі очисні споруди	-	існуюч.

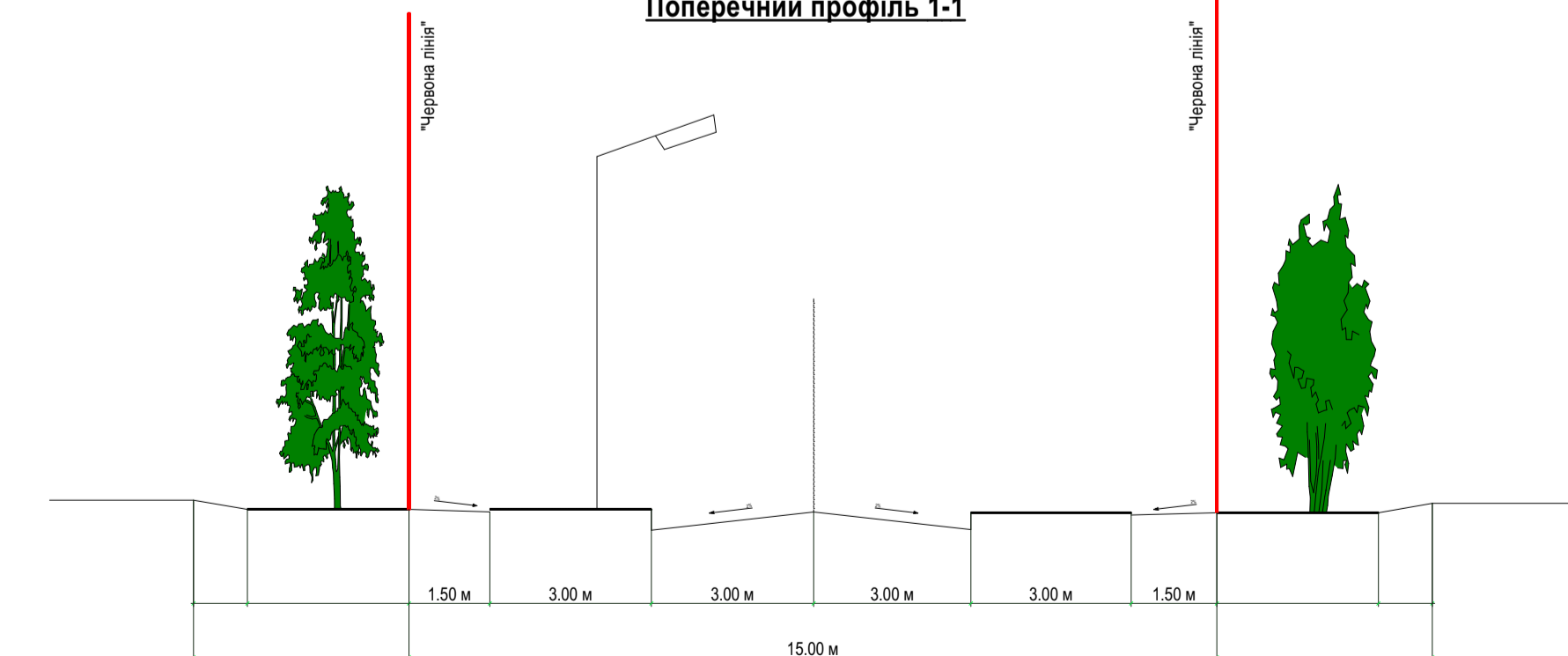
УМОВНІ ПОЗНАЧЕННЯ

- Реконструкція будівель і споруд;
 - Озеленення;
 - Озеленення на проектній земельній ділянці;
 - Сосновий ліс;
 - Існуючі житлові будівлі та господарські споруди;
 - Бетонне покриття;
 - Грунтова дорога;
 - Берег водосховища;
 - Намитий берег водосховища;
 - Тротуар;
 - Кременчуцьке водосховище;
 - Охоронна зона навколо (уздовж) об'єкта енергетичної системи; (ЛЕП 0,4 кв (2 м від крайніх дротів); трансформаторна підстанція (3 м));
 - Межа сусідніх земельних ділянок;
 - Межа проектної земельної ділянки;
 - Червоні лінії вулиці Набережна (15 м);
 - Прибережно-захисна смуга Кременчуцького водосховища (100 м)
- Відстані, м, по горизонталі від підземних мереж до фундаментів будинків і споруд:
- Відстань від будівель та споруд сільських населених пунктів до дерев змішаного лісу (50 м);
 - Колодязь (20 м).

ОСНОВНІ ПОКАЗНИКИ ПРОЕКТНОЇ ДІЛЯНКИ І

№ п/п	Найменування	Од-вим.	Кількість	Примітки
1	Площа ділянки	га	0,3857	
2	Площа забудови	м. кв.	100,42	
3	Площа покриття	м. кв.	177,20	
4	Площа озеленення	м. кв.	6 253,38	
5	Відсоток забудови	%	2,60	
6	Відсоток покриття	%	4,59	
7	Відсоток озеленення	%	162,13	

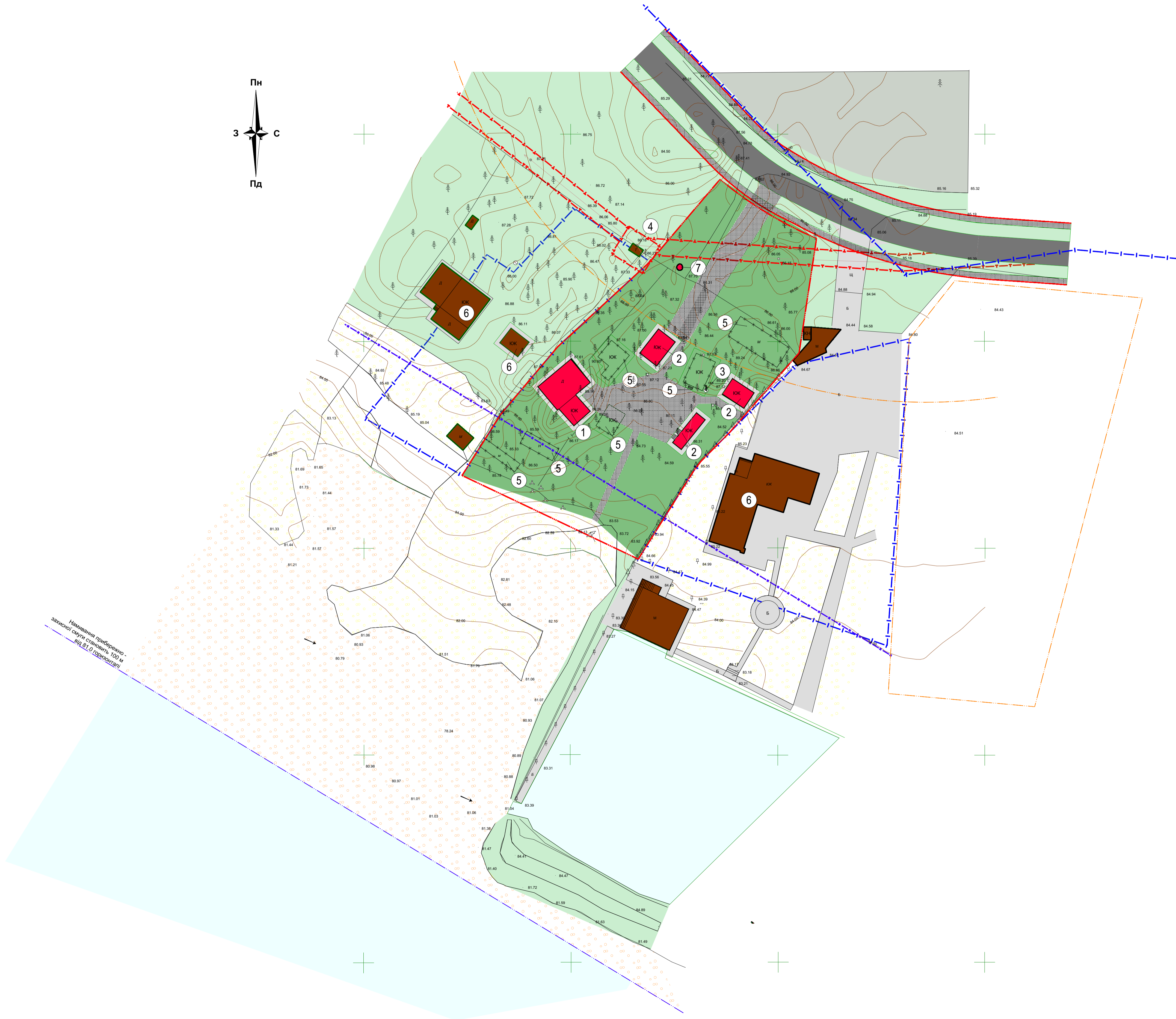
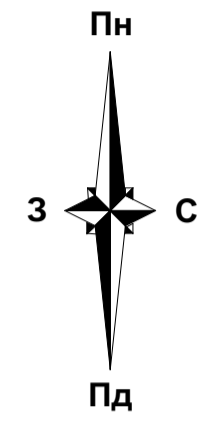
Поперечний профіль 1-1



07 - 24 - ДПТ

Детальний план території земельної ділянки в с. Коробівка, вул. Набережна, 94 та 100-а

змн.	кільк.	аркуш	№ док.	підпис	дата	Стадія	Аркуш	Аркуші
						ДПТ	3	3
ГАП		Дем'яненко				КПВАП "Облархбюро" Черкаської обласної ради		
Розробив		Храшко				Проектний план та схема проектних обмежень у використанні земель, суміщений із схемою транспортної мобільності та інфраструктури, планом червоних ліній, кресленням поперечного профілю вулиці. М1:500.		
Перевірів		Дем'яненко				Формат А1		
Н. контроль		Колада						



Найменування прибережно-захисної смуги становить 100 м від 94,91 (Коробівка)

Пояснення:
Замість ів. N
Підпис, дата
Ів. N ориг.