

# ДЕТАЛЬНИЙ ПЛАН ТЕРИТОРІЇ В МЕЖАХ ЗЕМЕЛЬНОЇ ДІЛЯНКИ ПО ВУЛ. БАХА, 33, В М. ЗОЛОТОНОША ЧЕРКАСЬКОЇ ОБЛАСТІ.

## ПЛАН ІСНУЮЧОГО ВИКОРИСТАННЯ ТЕРИТОРІЇ ТА СХЕМА ІСНУЮЧИХ ОБМЕЖЕНЬ У ВИКОРИСТАННІ ЗЕМЕЛЬ. М 1:500.

### ЕКСПЛІКАЦІЯ ЗЕМЕЛЬНИХ ДІЛЯНОК ІСНУЮЧОГО ВИКОРИСТАННЯ ТЕРИТОРІЇ

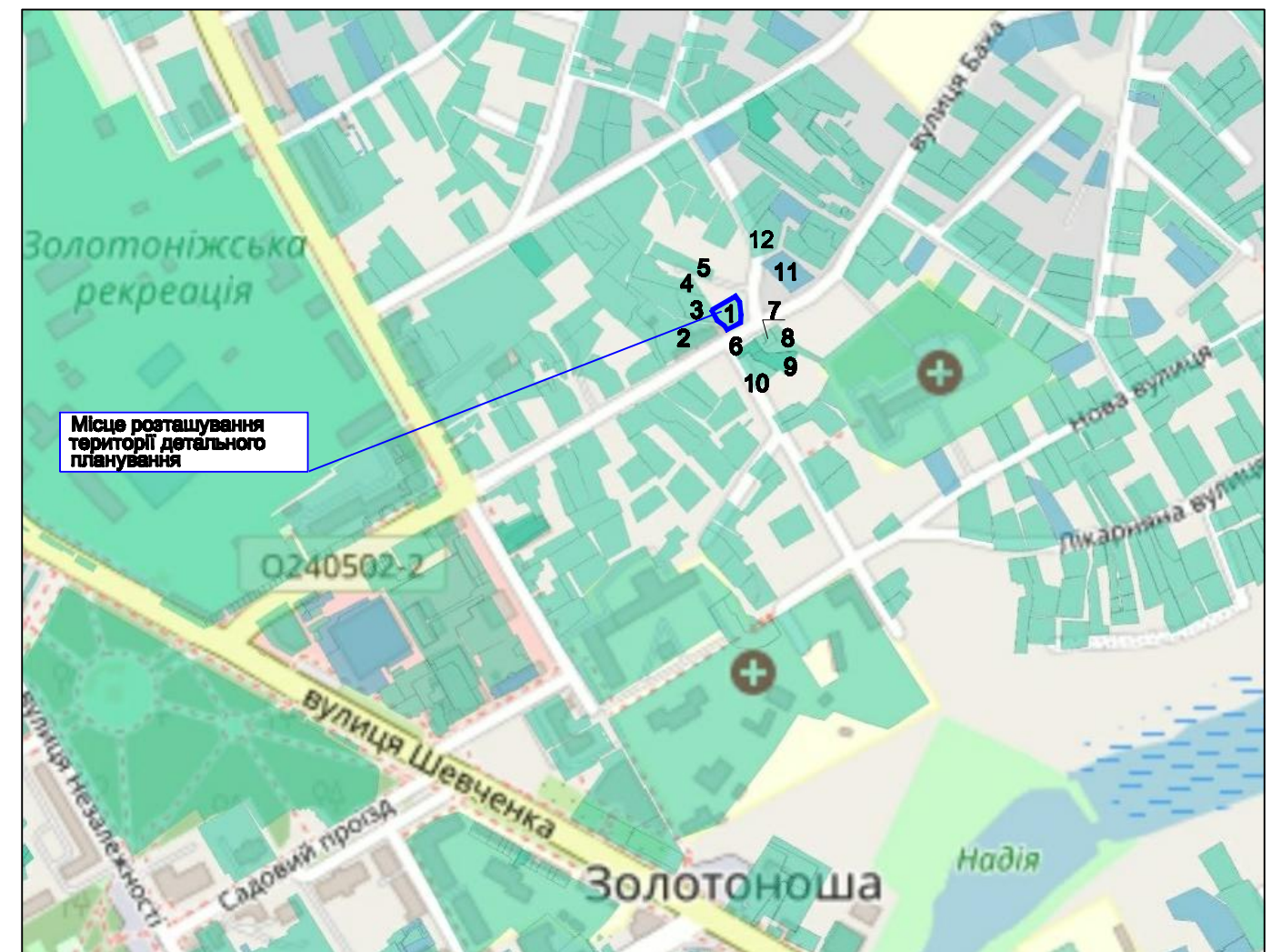
- 1 Кадастровий номер 7110400000:03:008:0059  
площа: 0,0624 га  
власність: Приватна власність  
використання: Для будівництва і обслуговування житлового будинку, господарських будівель і споруд  
призначення: Для будівництва і обслуговування житлового будинку, господарських будівель і споруд  
категорія: Землі житлової та громадської забудови
- 2 Кадастровий номер 7110400000:03:008:0498  
площа: 0,2051 га  
власність: Комунальна власність  
використання: Для будівництва і обслуговування житлового будинку, господарських будівель і споруд  
призначення: 03.15 Для будівництва і обслуговування інших будівель громадської забудови  
категорія: Землі житлової та громадської забудови
- 3 Кадастровий номер 7110400000:03:008:0041  
площа: 0,0736 га  
власність: Приватна власність  
використання: Для будівництва і обслуговування житлового будинку, господарських будівель і споруд  
призначення: Для будівництва і обслуговування житлового будинку, господарських будівель і споруд  
категорія: Землі житлової та громадської забудови
- 4 Кадастровий номер 7110400000:03:008:0118  
площа: 0,1 га  
власність: Не визначено  
використання: Для будівництва і обслуговування житлового будинку, господарських будівель і споруд (присадибна ділянка)  
призначення: Для будівництва і обслуговування житлового будинку, господарських будівель і споруд (присадибна ділянка)  
категорія: Землі житлової та громадської забудови
- 5 Кадастровий номер 7110400000:03:008:0108  
площа: 0,0826 га  
власність: Комунальна власність  
використання: Для будівництва і обслуговування житлового будинку, господарських будівель і споруд (присадибна ділянка)  
призначення: Для будівництва і обслуговування житлового будинку, господарських будівель і споруд (присадибна ділянка)  
категорія: Землі житлової та громадської забудови
- 6 Кадастровий номер 7110400000:03:009:0092  
площа: 0,0232 га  
власність: Приватна власність  
використання: Для комерційного використання  
призначення: Для комерційного використання  
категорія: Землі житлової та громадської забудови
- 7 Кадастровий номер 7110400000:03:009:0012  
площа: 0,0133 га  
власність: Приватна власність  
використання: Для будівництва та обслуговування будівель торгівлі  
призначення: 03.07 Для будівництва та обслуговування будівель торгівлі  
категорія: Землі житлової та громадської забудови
- 8 Кадастровий номер 7110400000:03:009:0013  
площа: 0,069 га  
власність: Приватна власність  
використання: Для будівництва і обслуговування житлового будинку, господарських будівель і споруд  
призначення: Для будівництва і обслуговування житлового будинку, господарських будівель і споруд  
категорія: Землі житлової та громадської забудови
- 9 Кадастровий номер 7110400000:03:009:0093  
площа: 0,0552 га  
власність: Приватна власність  
використання: Для будівництва і обслуговування житлового будинку, господарських будівель і споруд  
призначення: Для будівництва і обслуговування житлового будинку, господарських будівель і споруд  
категорія: Землі житлової та громадської забудови
- 10 Кадастровий номер 7110400000:03:009:0042  
площа: 0,0592 га  
власність: Приватна власність  
використання: Для будівництва і обслуговування житлового будинку, господарських будівель і споруд  
призначення: Для будівництва і обслуговування житлового будинку, господарських будівель і споруд  
категорія: Землі житлової та громадської забудови
- 11 Кадастровий номер 7110400000:03:008:0117  
площа: 0,1 га  
власність: Не визначено  
використання: Для будівництва і обслуговування житлового будинку, господарських будівель і споруд  
призначення: Для будівництва і обслуговування житлового будинку, господарських будівель і споруд (присадибна ділянка)  
категорія: Землі житлової та громадської забудови
- 12 Кадастровий номер 7110400000:03:008:0069  
площа: 0,0972 га  
власність: Приватна власність  
використання: Для будівництва і обслуговування житлового будинку, господарських будівель і споруд  
призначення: Для будівництва і обслуговування житлового будинку, господарських будівель і споруд (присадибна ділянка)  
категорія: Землі житлової та громадської забудови

### УМОВНІ ПОЗНАЧЕННЯ

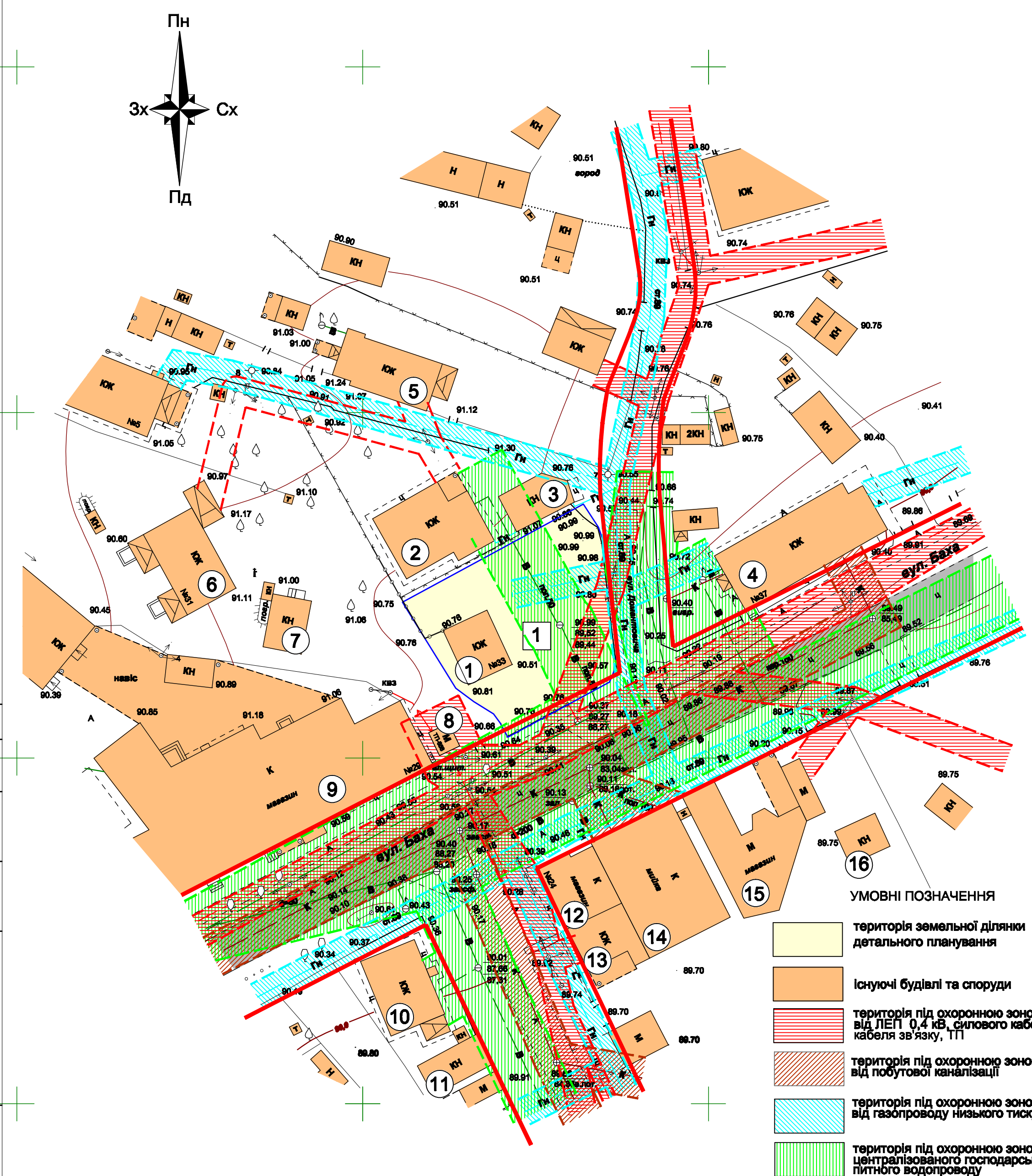
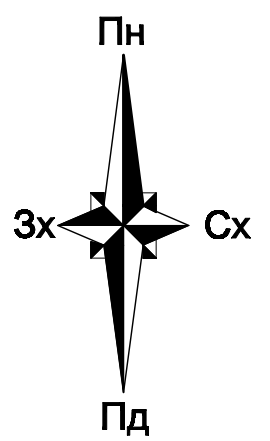
- територія земельної ділянки детального планування
- існуючі будівлі та споруди
- територія під охоронною зоною від ЛЕП 0,4 кВ, силового кабеля, кабеля зв'язку, ТП
- територія під охоронною зоною від побутової каналізації
- територія під охоронною зоною від газопроводу низького тиску
- територія під охоронною зоною централізованого господарсько-питного водопроводу
- асфальтобетонне покриття
- межа охоронної зони ЛЕП 0,4 кВ, силового кабеля, кабеля зв'язку
- межа охоронної зони побутової каналізації
- межа охоронної зони централізованого господарсько-питного водопроводу
- межа охоронної зони газопроводу середнього та низького тиску
- межа земельної ділянки детального планування
- "червоні лінії"

### ЕКСПЛІКАЦІЯ БУДІВЕЛЬ І СПОРУД ДО ПЛАНУ ІСНУЮЧОГО ВИКОРИСТАННЯ ТЕРИТОРІЇ

№	Найменування	Поверховість	Приміт.
1	Житловий будинок	1	існуюч.
2	Житловий будинок	1	існуюч.
3	Господарська будівля	1	існуюч.
4	Житловий будинок	1	існуюч.
5	Житловий будинок	1	існуюч.
6	Житловий будинок	1	існуюч.
7	Господарська будівля	1	існуюч.
8	ТП-658		існуюч.
9	Магазин	1	існуюч.
10	Житловий будинок	1	існуюч.
11	Господарська будівля	1	існуюч.
12	Магазин	1	існуюч.
13	Житловий будинок	1	існуюч.
14	Мийка	1	існуюч.
15	Магазин	1	існуюч.
16	Господарська будівля	1	існуюч.



10-23-ДПТ					
Детальний план території в межах земельної ділянки по вул. Баха, 33, в м. Золотоноша Черкаської області.					
Заб. №	Кл.к.	аркуш	№ док.	Підпис	Дата
ГАП	Садимак				
Виконав	Садимак				
					Стадія
					Архшт
					Архшт
					ДПТ
					2
					8
План існуючого використання території та схема існуючих обмежень у використанні земель. М 1:500.					
© СПТ Сергієвич Т.М. Сергійєвич Т.М. 1984-1988 м. Черкаси, Україна					



Погодження: \_\_\_\_\_  
Підпис: \_\_\_\_\_  
Ім'я, № оп. \_\_\_\_\_