ДЕТАЛЬНИЙ ПЛАН ТЕРИТОРІЇ ЧАСТИНИ КВАРТАЛУ, ОБМЕЖЕНОЇ ЗАЛІЗНИЧНОЮ КОЛІЄЮ ТА ЗЕМЕЛЬНОЮ ДІЛЯНКОЮ ПО ВУЛ. БОГОДУХІВСЬКА, 24 В М. ЗОЛОТОНОША

СИТУАЦІЙНИЙ ПЛАН

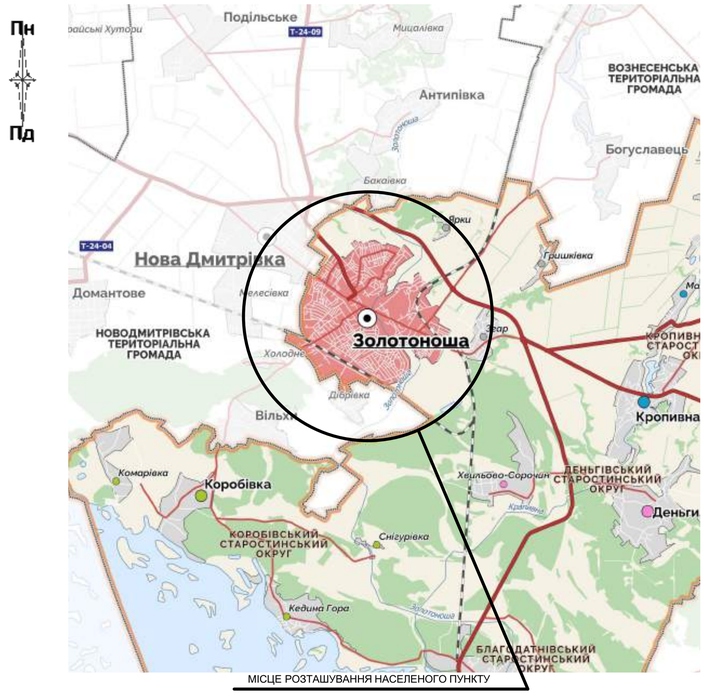

ФРАГМЕНТ КОСМІЧНОГО ЗНІМАННЯ

МІСЦЕ РОЗТАШУВАННЯ СВЕРДЛОВИНИ КАДАСТРОВИЙ НОМЕР ДІЛЯНКИ: 7110400000:10:001:0086

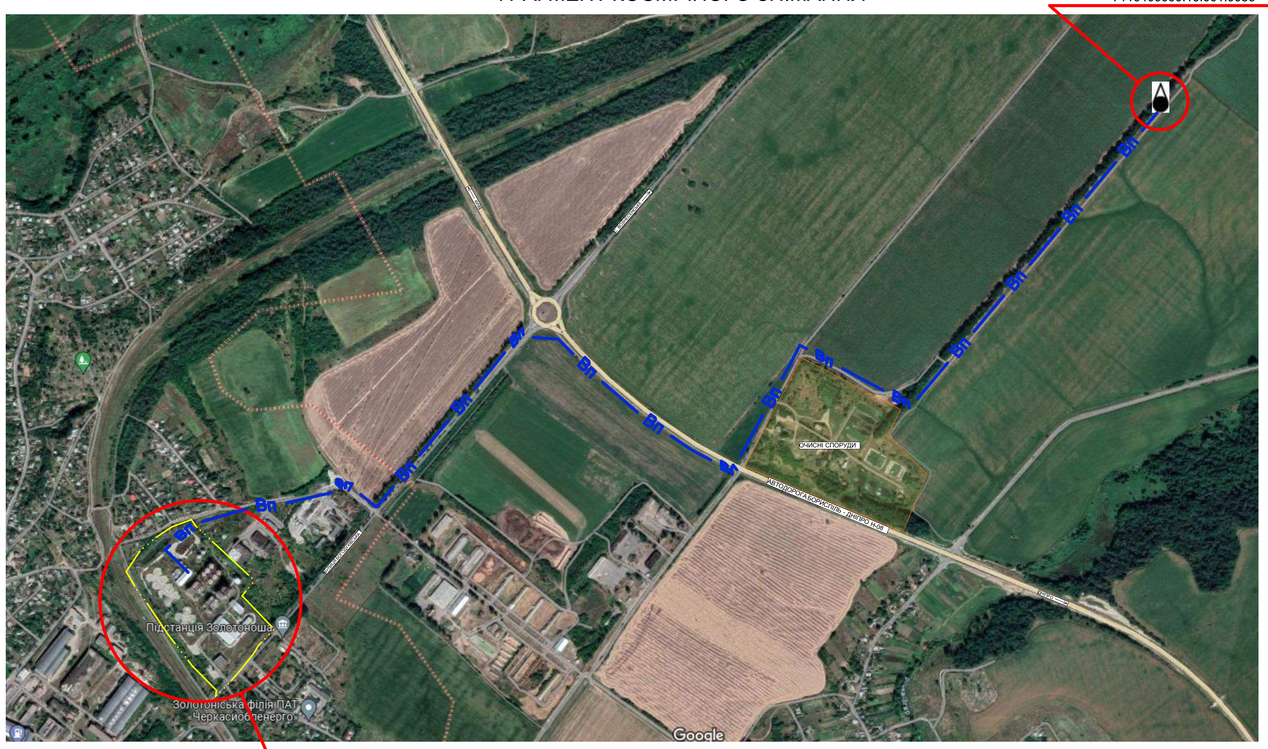

МІСЦЕ РОЗТАШУВАННЯ ТЕРИТОРІЇ РОЗРОБКИ ДПТ

СХЕМА РОЗТАШУВАННЯ ТЕРИТОРІЇ В ПЛАНУВАЛЬНІЙ СТРУКТУРІ М. ЗОЛОТОНОША

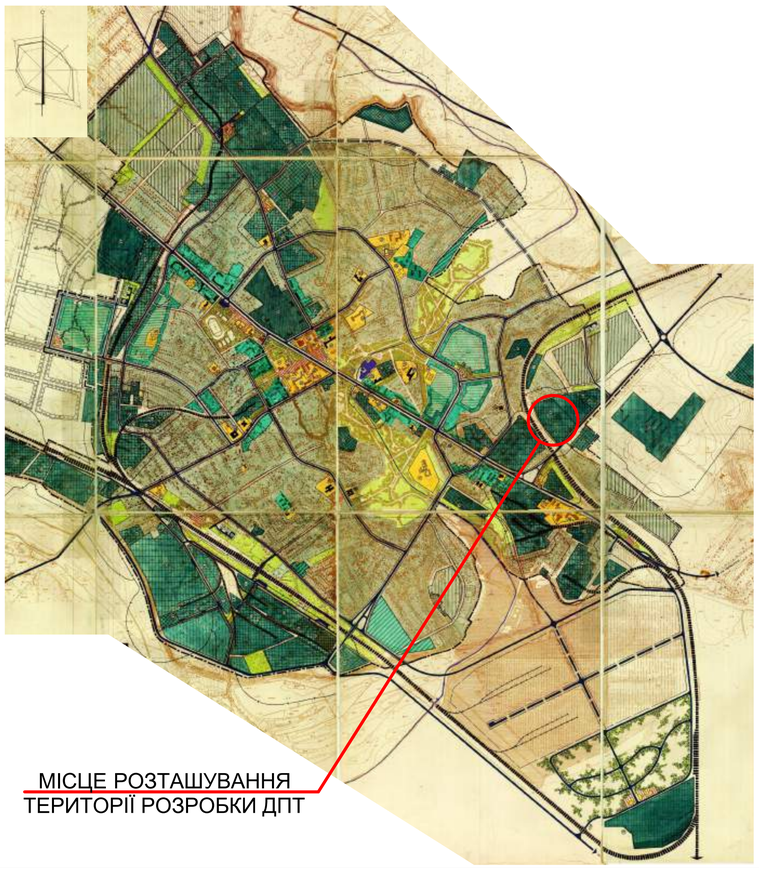

ФРАГМЕНТ ГЕНЕРАЛЬНОГО ПЛАНУ М. ЗОЛОТОНОША. М 1:5000

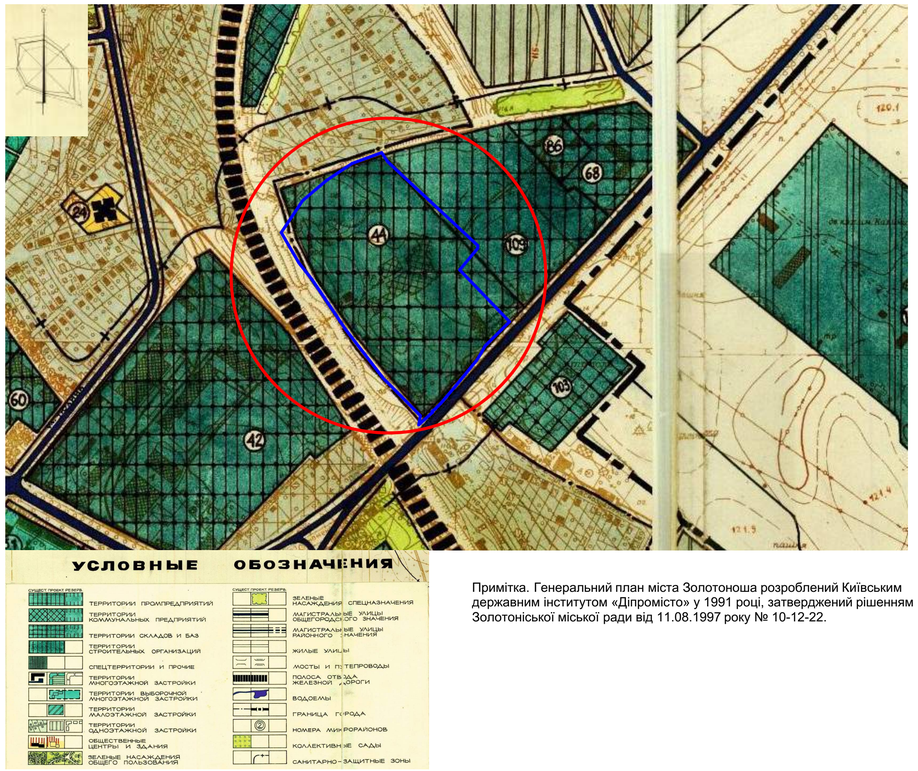

Примітка. Генеральний план міста Золотоноша розроблений Київським державним інститутом «Діпромісто» у 1991 році, затверджений рішенням Золотоніської міської ради від 11.08.1997 року № 10-12-22.

Умовні позначення до фрагменту космічного знімання

Позначення	Найменування
	Межа земельної ділянки, що розглядається ДПТ
Вп	Проектна мережа господарсько-питного водопроводу
	Існуюча свердловина

Експлікація до фрагменту генерального плану

№ п/п	Найменування	Поверховість	Примітка
24	Дитячий сад		
42	Ремонтно-механічний завод		
44	Завод будівельних матеріалів		
44	Завод будівельних матеріалів		
60	Мебельна фабрика		
68	ПМК-216		
86	СМУ-7		
94	Гаражі		
103	Електропідстанція		

змін.	кільк.	аркуш	№ док.	підпис	дата				
						23-23-ДПТ			
						Детальний план території частини кварталу, обмеженої залізничною колією та земельною ділянкою по вул. Богодухівська, 24 в м. Золотоноша			
ГАП		Чеберяк					Стадія	Аркуш	Аркушів
Н. Контроль							ДПТ	1	3
Перевірив						Ситуаційний план. Схема розташування території в планувальній структурі м.Золотоноша. Фрагмент генерального плану міста Золотоноша. М 1:5000. Фрагмент космічного знімання території .	ФОП Чеберяк Ю. В. Кваліфікаційний сертифікат АА №002714		
Розробив		Чеберяк							

Погоджено:

Замість інв. N

Підпис і дата

Інв. N ориг.

Формат А1