



**ЗОЛОТОНІСЬКА МІСЬКА РАДА
ВИКОНАВЧИЙ КОМІТЕТ**

Р І Ш Е Н Н Я

від 01.11.2017 № 351
м. Золотоноша

Про затвердження схем розміщення
дорожніх знаків в м. Золотоноша

Розглянувши лист управління житлово-комунального господарства (06.10.2017 № 2087) щодо розміщення дорожніх знаків в м. Золотоноша, керуючись п. 1 „а” ст. 30 Закону України „Про місцеве самоврядування в Україні”,-

виконком міської ради вирішив:

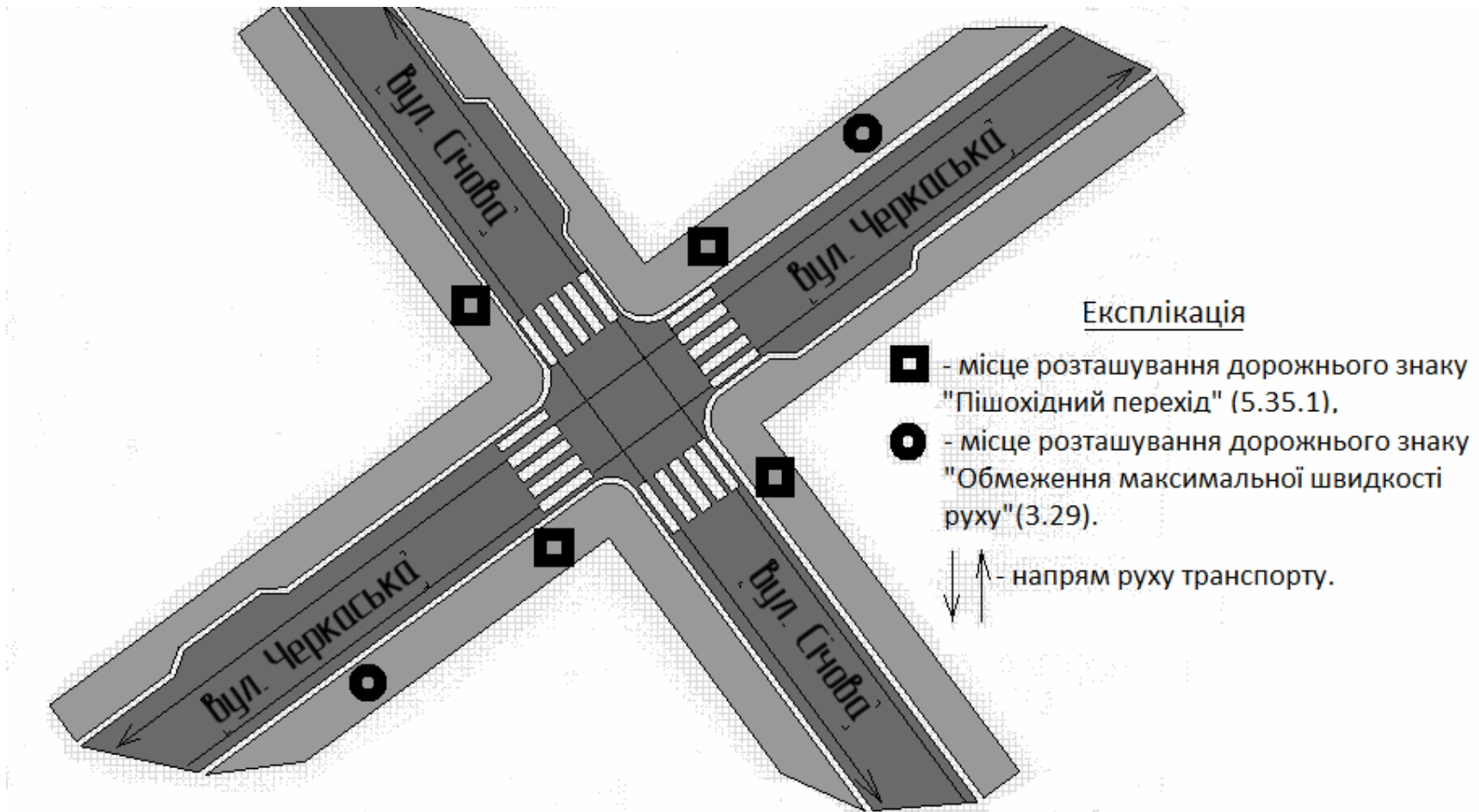
1. Затвердити схеми розміщення дорожніх знаків в м. Золотоноша згідно додатків (додаються).
2. Погодити схеми розміщення дорожніх знаків в м. Золотоноша із Золотоніським ВП ГУНП України в Черкаській області.
3. Zobov'язати ПрАТ „Золотоношарембуд” (Клімов В.Г.) встановити дорожні знаки в м. Золотоноша згідно схем розміщення.
4. Контроль за виконанням рішення покласти на першого заступника міського голови Масла О.М. та управління житлово-комунального господарства (Флоренко О.А.).

Міський голова

В.О. Войцехівський

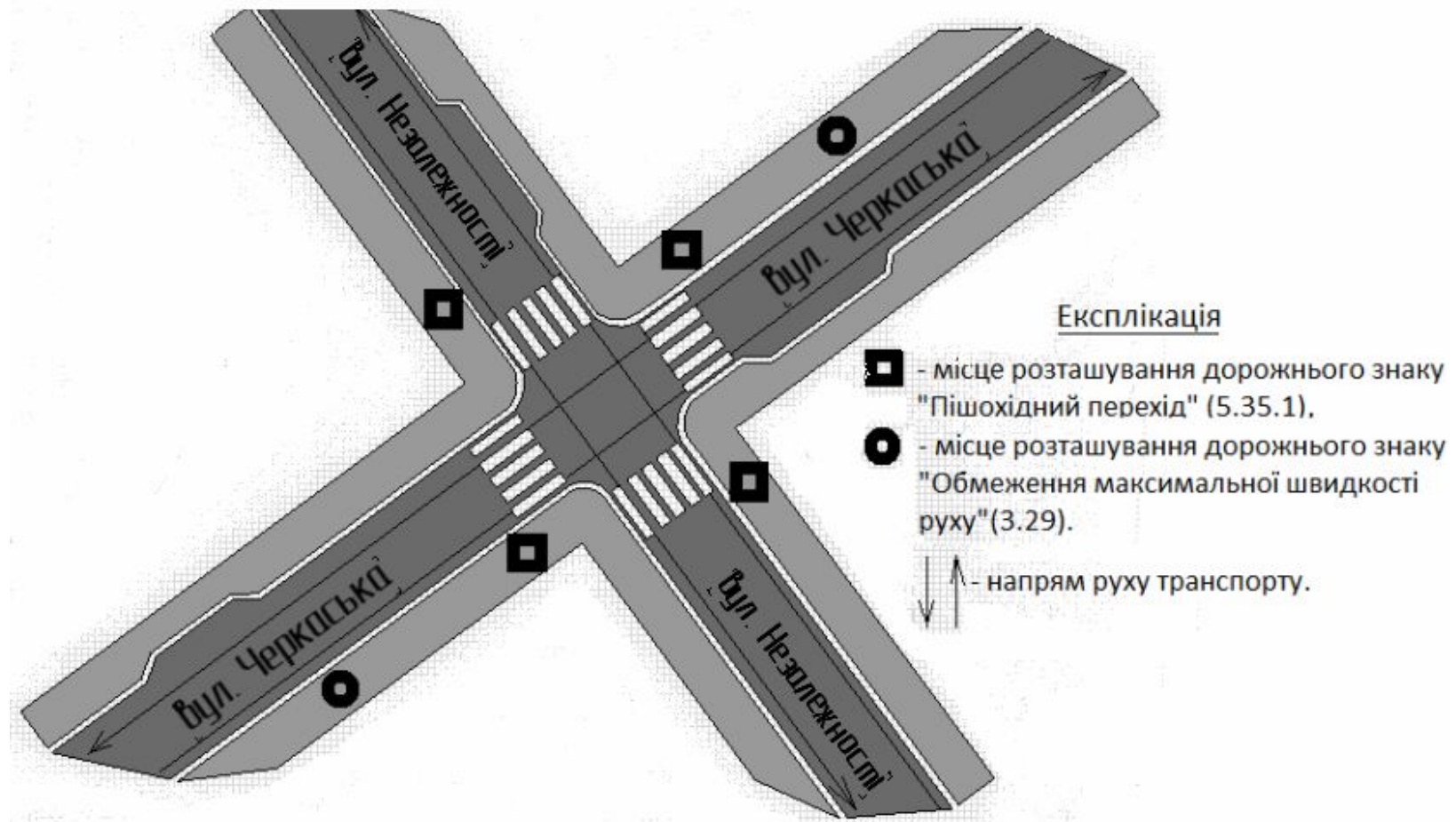
Додаток 1
до рішення виконкому
від 01.11.2017 № 351

Схема розміщення дорожніх знаків в м.Золотоноша



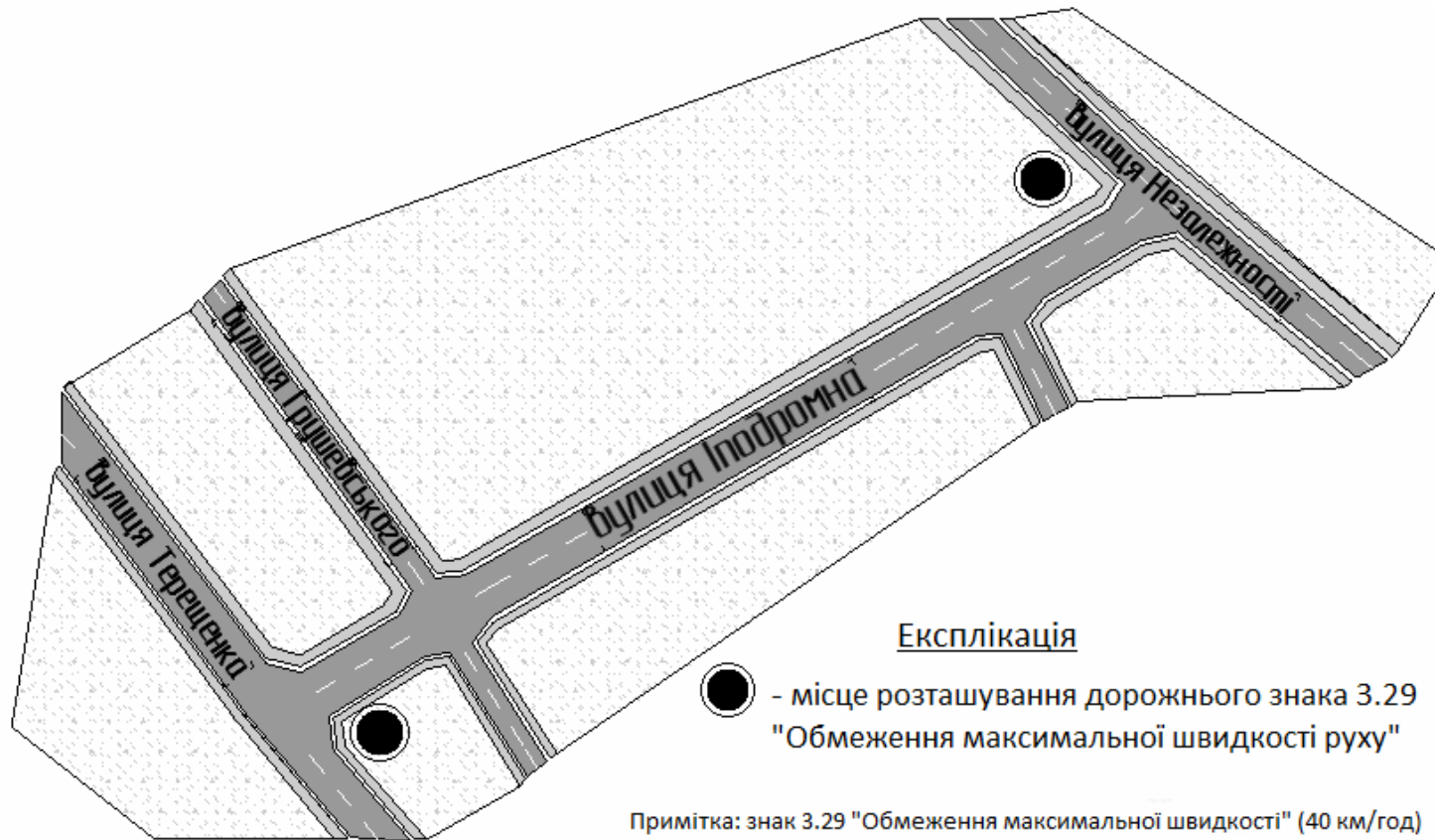
Додаток 2
до рішення виконкому
від 01.11.2017 № 351

Схема розміщення дорожніх знаків в м.Золотоноша



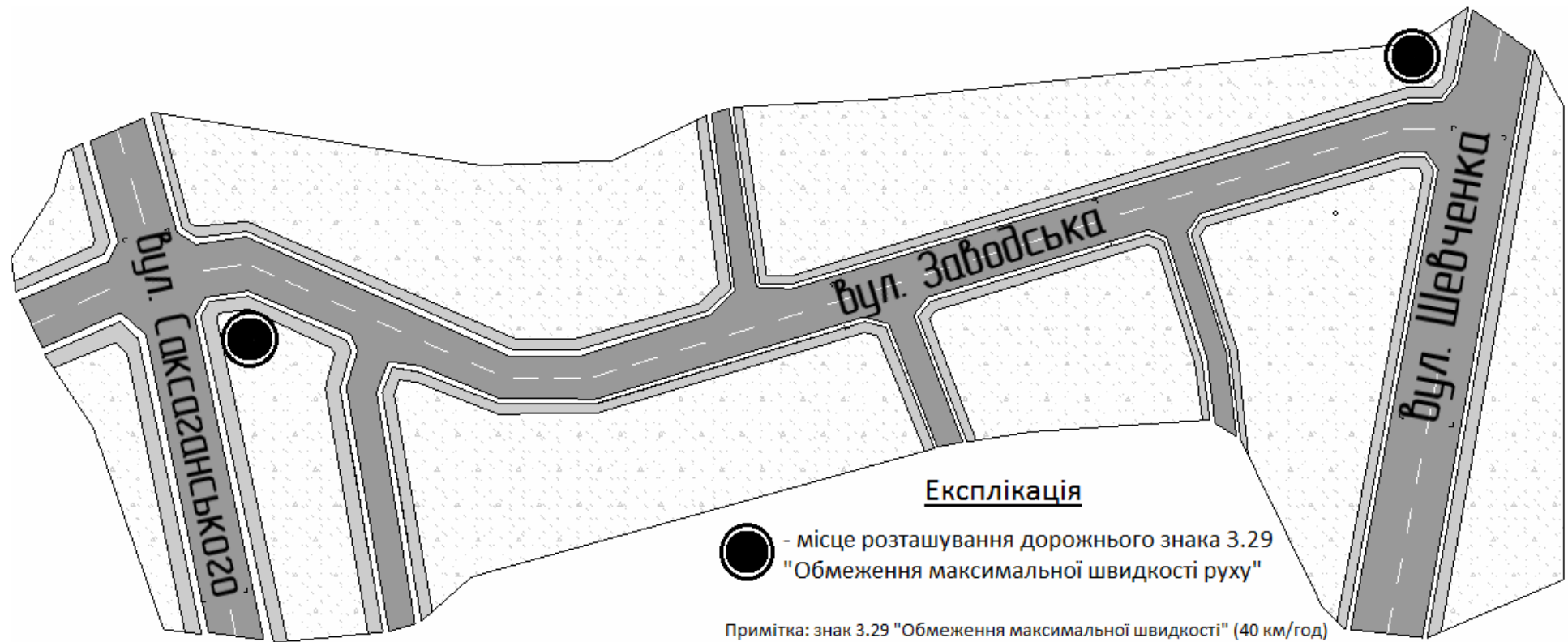
Додаток 3
до рішення виконкому
від 01.11.2017 № 351

Схема розміщення дорожніх знаків в м.Золотоноша



Додаток 4
до рішення виконкому
від 01.11.2017 № 351

Схема розміщення дорожніх знаків в м.Золотоноша



Керуючий справами

О.В. Тітаренко