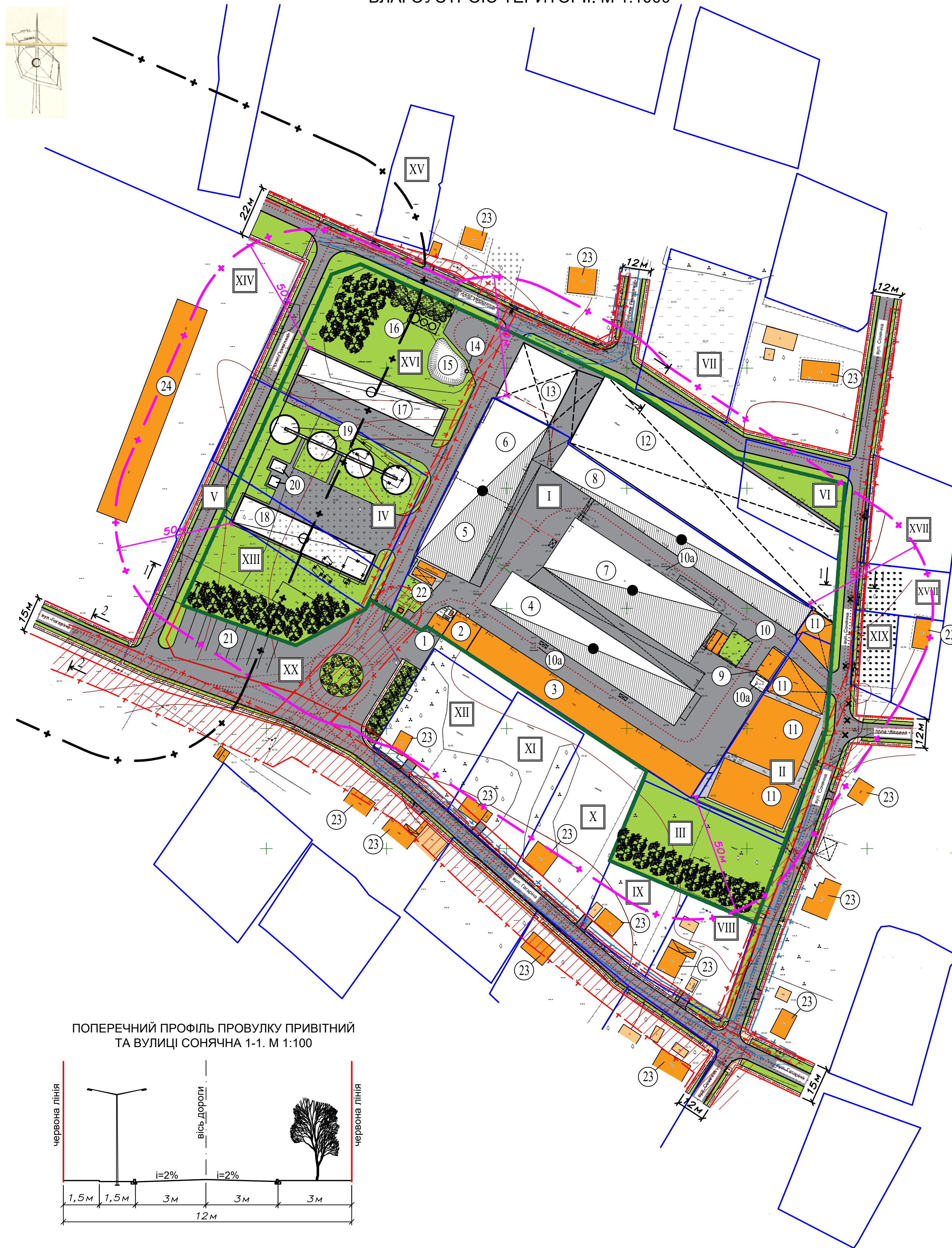


ДЕТАЛЬНИЙ ПЛАН ТЕРИТОРІЇ ЧАСТИНИ СЕЛА БЛАГОДАТНЕ ЗОЛОТОНІСЬКОЇ МІСЬКОЇ РАДИ В МЕЖАХ ЗЕМЕЛЬНОЇ ДІЛЯНКИ ПО ПРОВУЛКУ ПРИВІТНИЙ, 3Б ТА ПРИЛЕГЛОЇ ДО НЕЇ ТЕРИТОРІЇ

ПРОЕКТНИЙ ПЛАН ТА СХЕМА ПРОЕКТНИХ ОБМЕЖЕНЬ У ВИКОРИСТАННІ ЗЕМЕЛЬ СУМІЩЕНЬ З ПЛАНОМ ЧЕРВОНИХ ЛІНІЙ ТА СХЕМОЮ ТРАНСПОРТУ ТА ПІШОХОДІВ, ІНЖЕНЕРНОЇ ПІДГОТОВКИ ТА БЛАГОУСТРОЮ ТЕРИТОРІЇ. М 1:1000



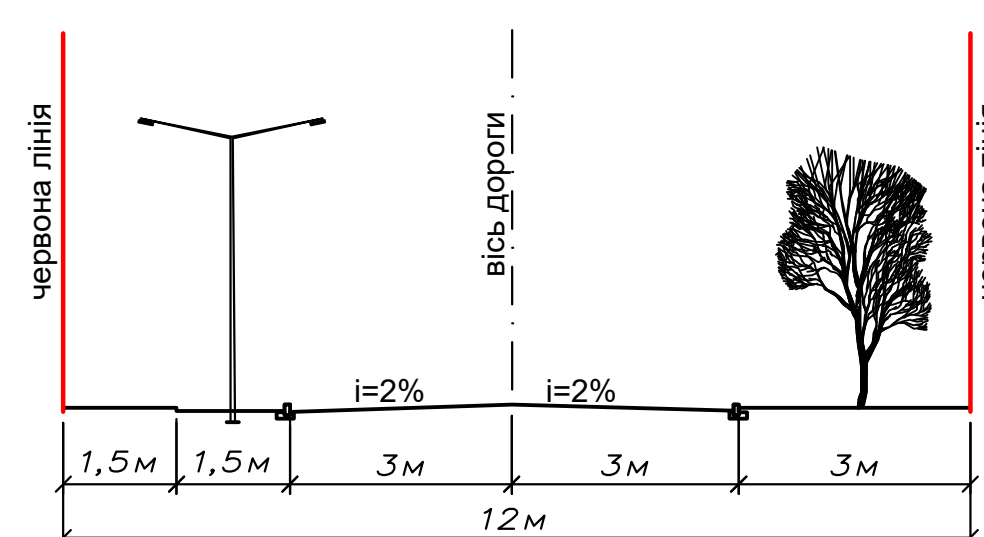
№п/п	Найменування	Поверховість	Примітки
1	Адміністративне приміщення з прохідною	1	існуюч.
2	Побутові приміщення	1	існуюч.
3	Складське приміщення (зберігання готової продукції)	1	існуюч.
4	Приміщення по упаковуванню та зберіганню готової продукції	1	існуюч.
5	Цех підготовки гарбузового насіння	1	існуюч.
6	Цех технологічної обробки панелей	1	існуюч.
7	Цех технологічної обробки продукції	1	існуюч.
8	Цех попередньої підготовки продукції, лабораторія, побутові приміщення	1	існуюч.
9	Гараж - насосна	1	існуюч.
10	Пожежна водойма		існуюч.
10а	Пожгідрант		існуюч.
11	Закритий господарський навіс	1	існуюч.
12	Закритий господарський ангар	1	проект. 1 черга
13	Закритий навіс (ангар, магазин готової продукції)	1	проект. 1 черга
14	Очисні споруди зливових вод		проект. 1 черга
15	Ставок - випаровувач поверхневих стічних вод		проект. 1 черга
16	Локальні очисні споруди побутових стоків		проект.
17	Цех обробки нішевих культур	1	проект. 2 черга
18	Цех обробки нішевих культур	1	проект. 2 черга
19	Силоси для зберігання с/г продукції		проект. 2 черга
20	Сушарка з господарською будівлею	1	проект. 2 черга
21	Стоянка великогабаритного транспорту		проект. 2 черга
22	Свердловина для технічних потреб		існуюч.
23	Садібний житловий будинок	1-2	існуюч.
24	Будівля вівцеферми	1	існуюч.

Позначення	Найменування
	Існуючі будівлі та споруди
	Існуючі виробничі будівлі
	Проектні виробничі будівлі
	Озелення
	Асфальтобетонне покриття
	Пішохідні доріжки
	Межі земельних ділянок
	Охоронна зона повітряної ЛЕП від крайніх дротів в обидва боки
	Охоронна зона газопроводу середнього тиску від труби в обидва боки
	Рух транспорту
	Рух пішоходів
	Червона лінія
	Існуюча санітарно-захисна зона - 50 м
	Проектна санітарно-захисна зона - 50 м

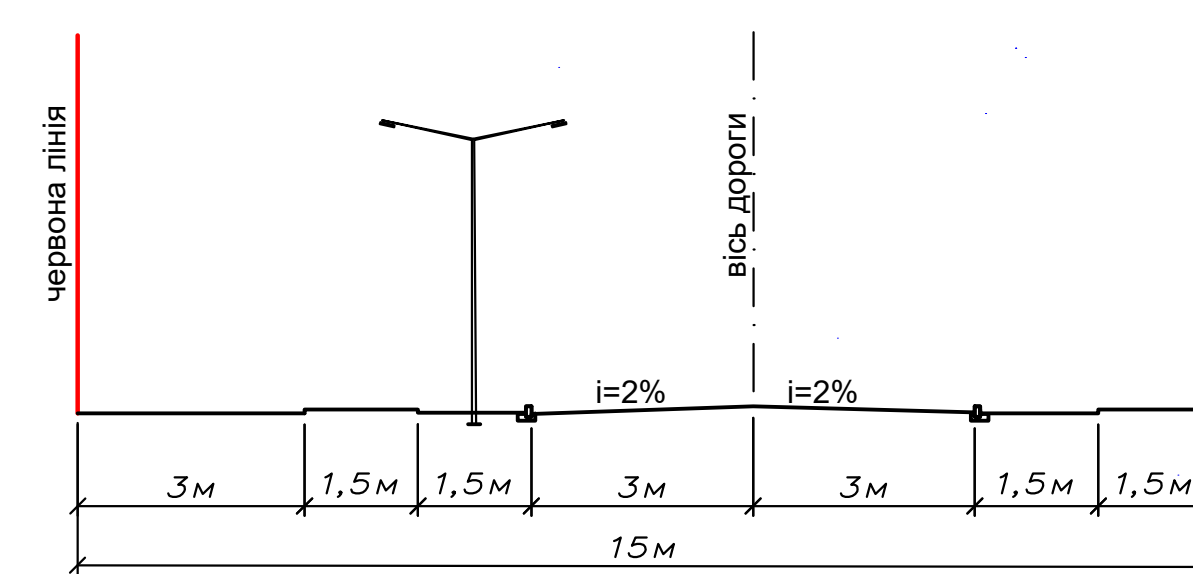
№п/п	Найменування	Примітки
I	Земельна ділянка, комунальної власності	
II	Земельна ділянка, приватна власність	
III	Земельна ділянка, приватна власність	
IV	Земельна ділянка, приватна власність	
V	Земельна ділянка, приватна власність	
VI	Земельна ділянка, приватна власність	
VII	Земельна ділянка, приватна власність	
VIII	Земельна ділянка, приватна власність	
IX	Земельна ділянка, приватна власність	

X	Земельна ділянка, не приватизована на якій знаходиться садібний житловий будинок	
XI	Земельна ділянка, приватна власність	
XII	Земельна ділянка, приватна власність	
XIII	Земельна ділянка, не надана у власність	
XIV	Земельна ділянка, комунальної власності	
XV	Земельна ділянка, приватна власність	
XVI	Проектна земельна ділянка, цільове призначення: 11.02 Для розміщення та експлуатації основних, підсобних і допоміжних будівель та споруд підприємств переробної, машинобудівної та іншої промисловості	
XVII	Земельна ділянка, кадастровий номер: 7121589401:02:001:0563, цільове призначення: Для будівництва та обслуговування жилого будинку, господарських будівель і споруд	
XVIII	Земельна ділянка, кадастровий номер: 7121589401:02:001:0194, цільове призначення: Для будівництва та обслуговування жилого будинку, господарських будівель і споруд	
XIX	Земельна ділянка, приватна власність, кадастровий номер: 7121589401:02:001:0520, цільове призначення: Для будівництва та обслуговування жилого будинку, господарських будівель і споруд	
XX	Земельна ділянка, комунальної власності, цільове призначення: землі загального користування	

ПОПЕРЕЧНИЙ ПРОФІЛЬ ПРОВУЛКУ ПРИВІТНИЙ ТА ВУЛИЦІ СОНЯЧНА 1-1. М 1:100



ПОПЕРЕЧНИЙ ПРОФІЛЬ ВУЛИЦІ ГАГАРИНА 2-2. М 1:100



ПРИМІТКА:
Тахеометрична зйомка території розробки ДПТ. М 1:500.
Виконана в серпні 2022 р. ФОП Іванча О. Д.
Система висот Балтійська, система координат державна

ПОГОДЖЕНО:
згідно з протоколом архітектурно-містобудівної ради при відділі містобудівної діяльності та містобудівного кадастру Департаменту будівництва Черкаської обласдержадміністрації від №

ВІРНО: Головний архітектор проекту Ю. В. Чеберяк

23-22-ГП				
Детальний план території частини села Благодатне Золотоніської міської ради в межах земельної ділянки по провулку Привітний, 3Б та прилеглої до неї території				
Змін.	Кільк.	Аркуш	№ док.	Підпис
ГП	Чеберяк			
Н. контроль				
Перевіряє				
Розробив	Чеберяк			

Стадія Аркуш Аркуші
ДПТ 3 4
ФОП Чеберяк Ю. В.
Кваліфікаційний сертифікат
АА №002714