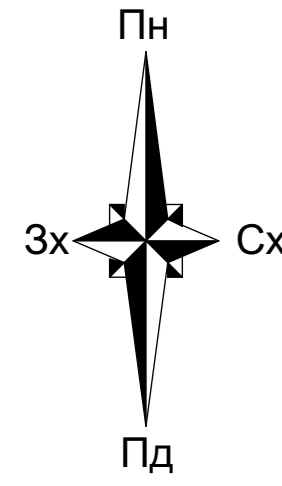


ДЕТАЛЬНИЙ ПЛАН ТЕРИТОРІЇ В МЕЖАХ ЗЕМЕЛЬНОЇ ДІЛЯНКИ, ЯКА РОЗТАШОВАНА В С. ДЕНЬГИ, ВУЛ. ЦЕНТРАЛЬНА, 127, КАДАСТРОВИЙ НОМЕР - 7121583101:01:001:0267 ПЛОЩЕЮ 0,7255 ГА.

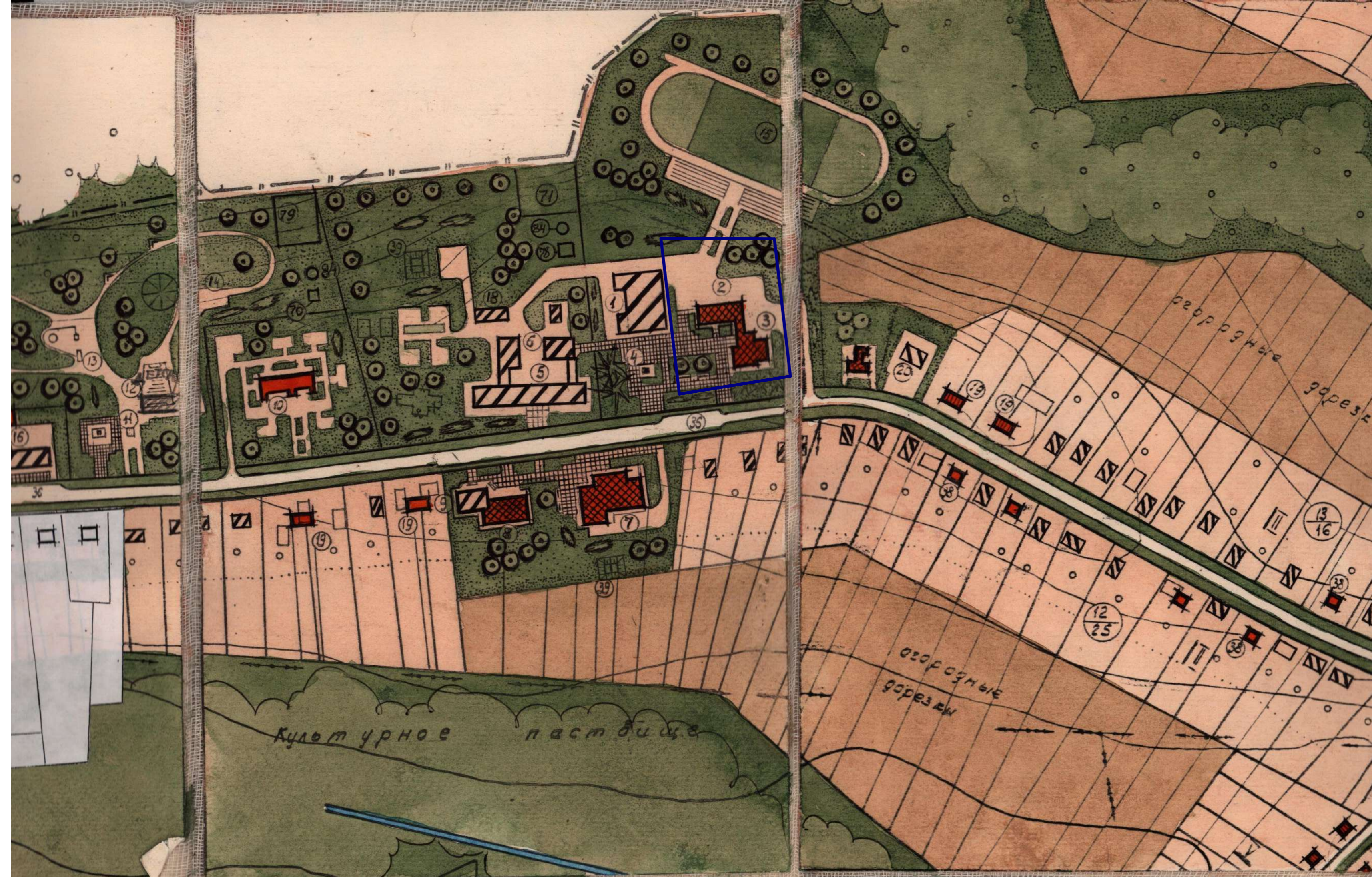
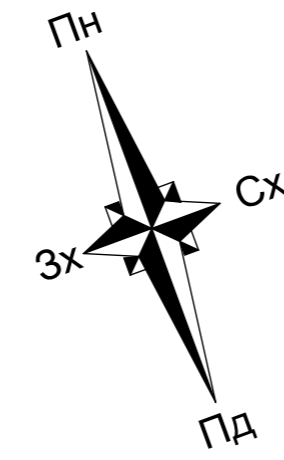
СИТУАЦІЙНИЙ ПЛАН.



УМОВНІ ПОЗНАЧЕННЯ

— межа земельної ділянки, яка розглядається детальним планом

СХЕМА РОЗТАШУВАННЯ В ПЛАНУВАЛЬНІЙ СТРУКТУРІ СЕЛА ДЕНЬГИ. ФРАГМЕНТ ГЕНПЛАНУ СЕЛА ДЕНЬГИ. М 1:2000.



ЕКСПЛІКАЦІЯ БУДІВЕЛЬ І СПОРУД ДО ІСНУЮЧОГО ГЕНПЛАНУ СЕЛА ДЕНЬГИ

	Найменування	Поверховість	Приміт.
1	Клуб на 400 місць		існуюч.
2	Адмінбудинок з підвалом		існуюч.
3	Будинок святкувань і музей бойової слави		існуюч.
4	Пам'ятник Леніну		існуюч.
5	Школа на 520 учнів		існуюч.
6	Бібліотека		існуюч.
7	Торговий центр		існуюч.
8	Будинок піонерів		існуюч.
9	Музична школа		існуюч.
10	Дитячий ясла - садок на 90 місць		існуюч.
11	Обеліск Слави		існуюч.
12	Літній кіномайданчик		існуюч.
13	Танцмайданчик		існуюч.
14	Майданчик для атракціонів		існуюч.
15	Стадіон		існуюч.
16	Магазин продовольчих товарів		існуюч.
19	2-х поверховий житловий будинок в двох рівнях		існуюч.
20	Пожедепо на 2 автомобілі		існуюч.
35	Автобусний павільйон		існуюч.
36	Стоянка для автомобілів		існуюч.
38	Одноквартирний житловий будинок		існуюч.
39	Пожрезервуар V 165м³		існуюч.
70	Септик		існуюч.
71	Поля підземної фільтрації		існуюч.
78	Септик		існуюч.
79	Поля підземної фільтрації		існуюч.
84	Каналізаційна насосна станція		існуюч.

09-22-ДПТ			
Детальний план території в межах земельної ділянки, яка розташована в с. Деньги, вул. Центральна, 127, кадастровий номер - 7121583101:01:001:0267 площею 0,7255 га.			
змін.	кільк.	аркуш № док.	підпис дата
ГАП	Коляда		
Н. контроль	Романов		
Перевірив	Романов		
Виконав	Диченко		
		Стадія	Аркуш Аркуші
		ДПТ	1 2
Ситуаційний план. Схема розташування в планувальній структурі села Деньги. Фрагмент генплану села Деньги М 1:2000.			КПВАП "Облашхуборо" Черкаської обласної ради

Погоджено:
Замість інв. N
Підпис / дата
Інв. N ориг.