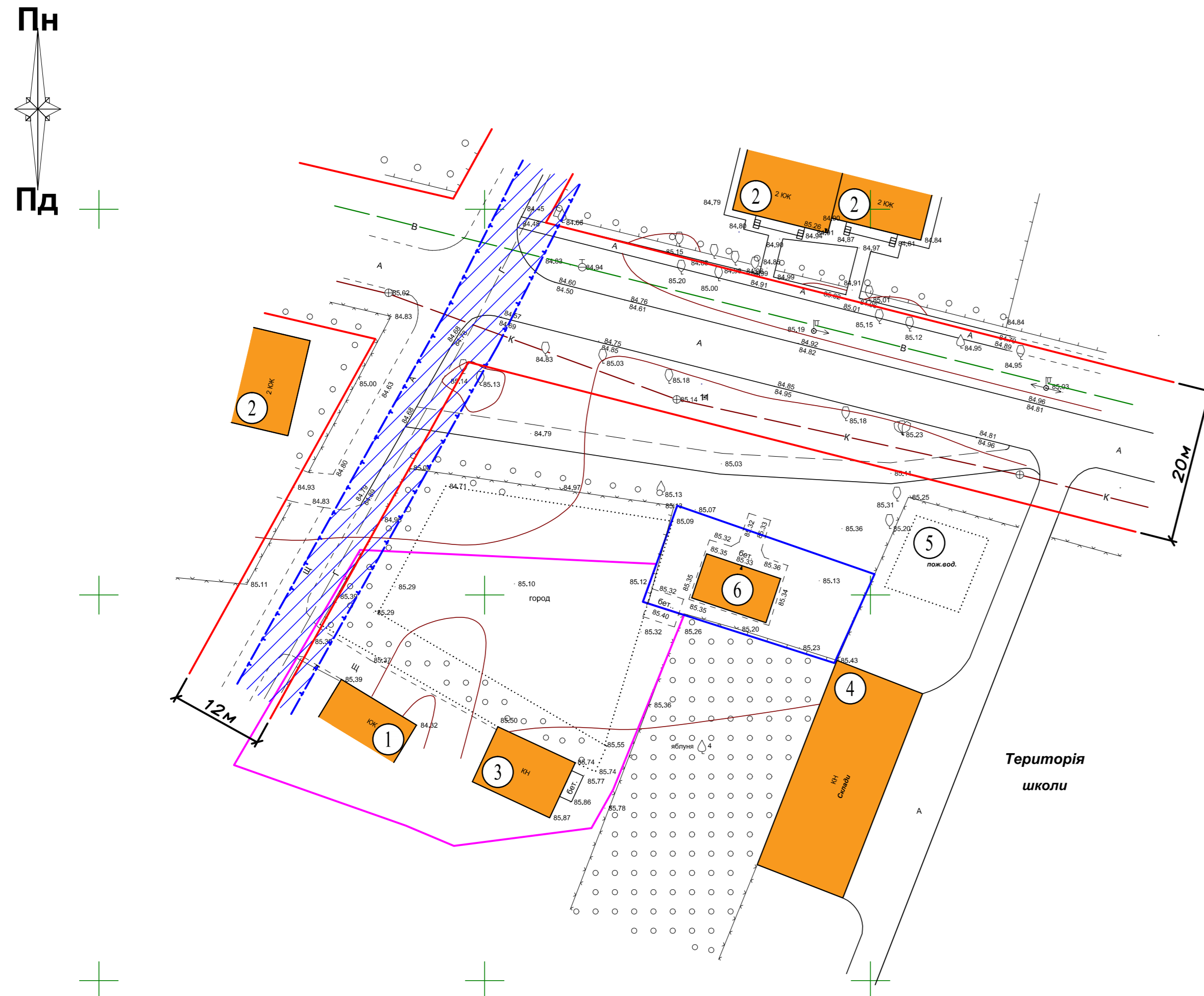


КОРИГУВАННЯ ДЕТАЛЬНОГО ПЛАНУ ТЕРИТОРІЇ ПО ВУЛ. БЕРЕЗИ, 28 В С. БЛАГОДАТНЕ, ЗОЛОТОНІСЬКОГО РАЙОНУ ЧЕРКАСЬКОЇ ОБЛАСТІ

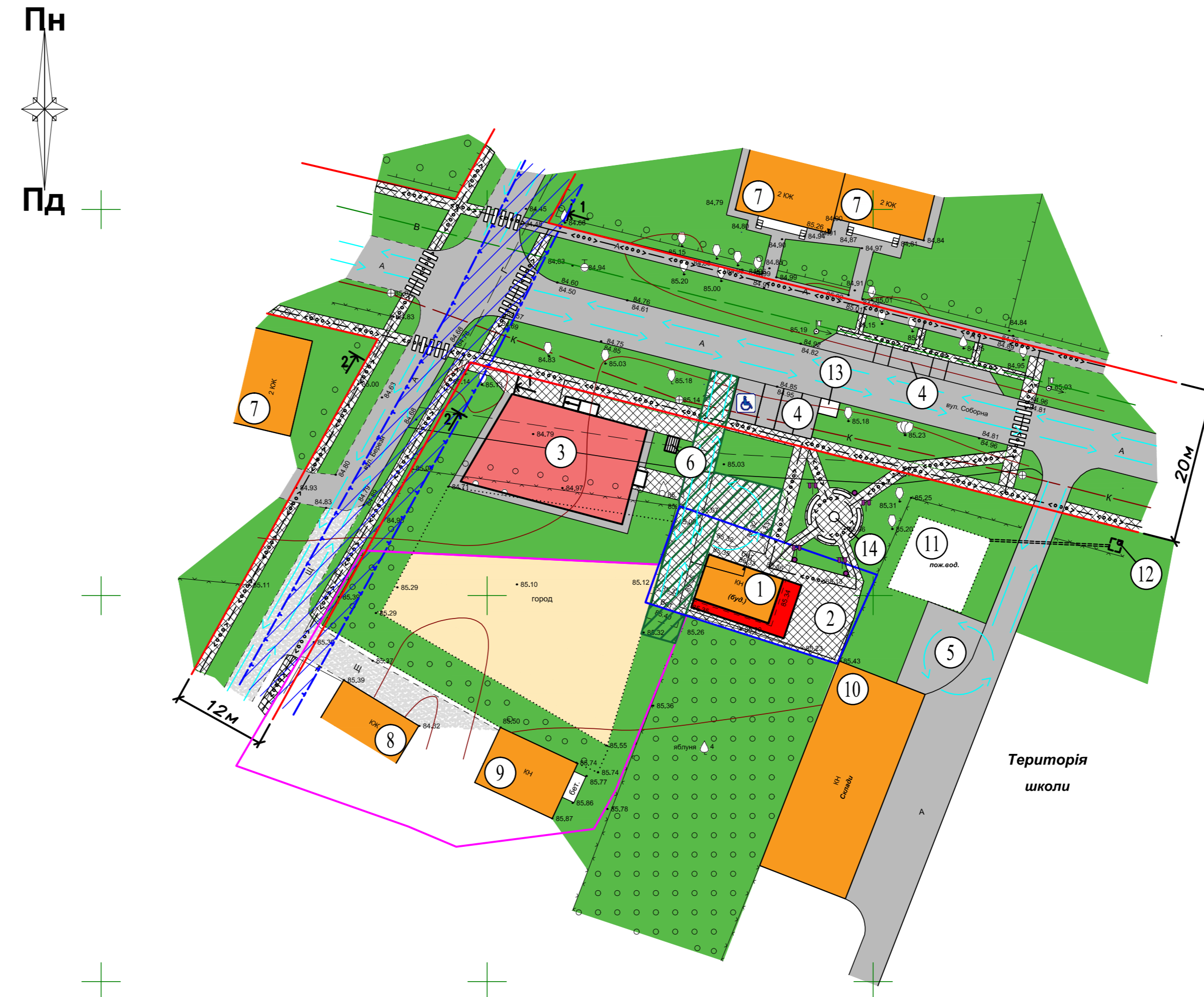
ОПОРНИЙ ПЛАН, ПЛАН ІСНУЮЧОГО ВИКОРИСТАННЯ ТЕРИТОРІЇ, М 1:500



ЕКСПЛІКАЦІЯ БУДІВЕЛЬ І СПОРУД ДО ОПОРНОГО ПЛАНУ

№п/п	Найменування	Поверховість	Примітки
1	Житловий будинок садибного типу	1	існуюч.
2	Двоповерховий житловий будинок	2	існуюч.
3	Господарська споруда	1	існуюч.
4	Господарська будівля школи	1	існуюч.
5	Пожежна водойма		існуюч.
6	Дві тимчасові споруди для здійснення підприємницької діяльності	1	будується

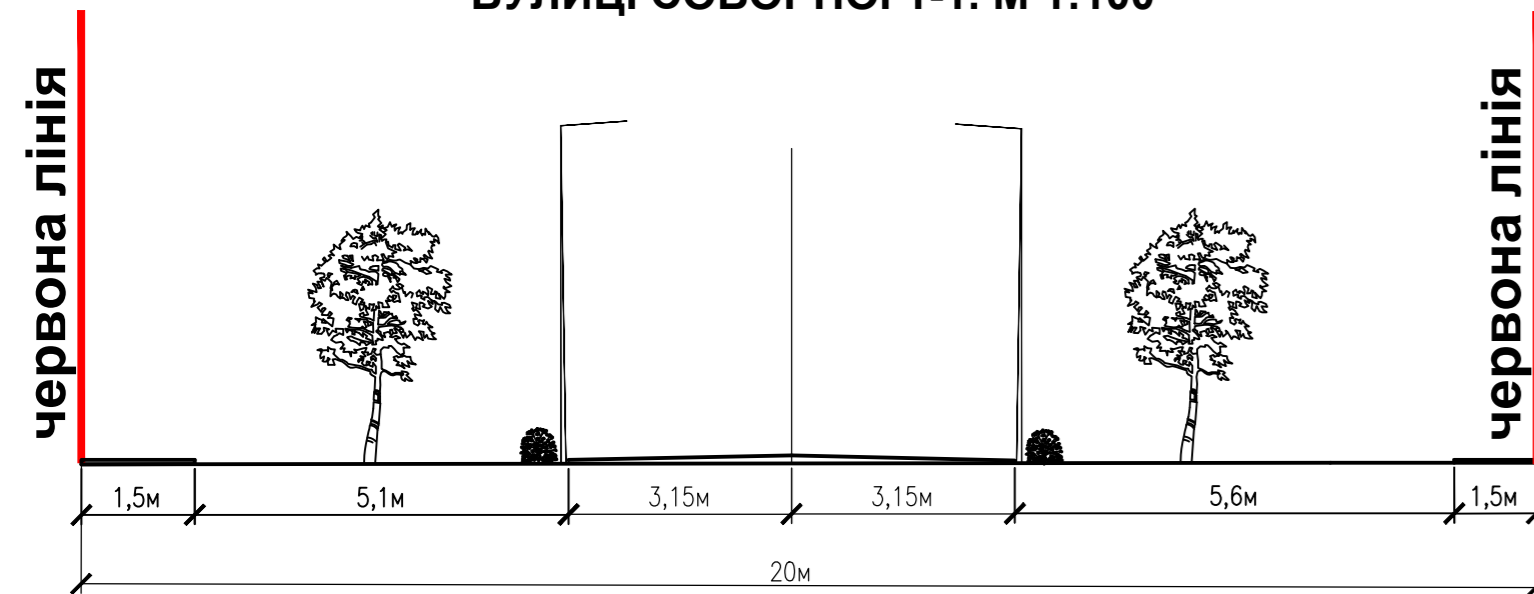
ПРОЕКТНИЙ ПЛАН, СХЕМА ПЛАНУВАЛЬНИХ ОБМЕЖЕНЬ, ПЛАН ЧЕРВОНИХ ЛІНІЙ, СХЕМА ОРГАНІЗАЦІЇ РУХУ ТРАНСПОРТУ ТА ПІШОХОДІВ. М 1:500.



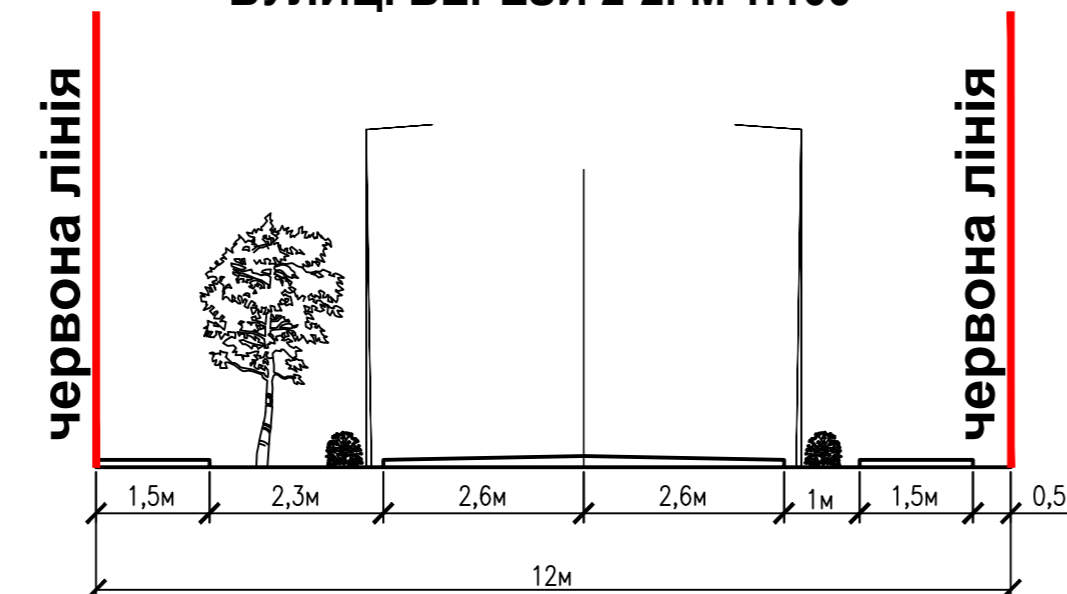
УМОВНІ ПОЗНАЧЕННЯ

- проектна добудова
- будівля на перспективу
- існуючі будівлі та споруди
- територія під газонами та іншими зеленими насадженнями
- територія городу
- сервітут
- рух пішоходів
- напрямок руху транспорту
- покриття із ФЕМ
- асфальтобетонне покриття
- щебеневе покриття
- існуючі земельні ділянки
- червона лінія
- межа земельної ділянки, яка розробляється детальним планом території
- охоронна зона від газопроводу середнього тиску, по 4 м від труби
- ліхтар
- урна для сміття

КРЕСЛЕННЯ ПОПЕРЕЧНОГО ПРОФІЛЮ ВУЛИЦІ СОБОРНОЇ 1-1. М 1:100



КРЕСЛЕННЯ ПОПЕРЕЧНОГО ПРОФІЛЮ ВУЛИЦІ БЕРЕЗИ 2-2. М 1:100



ЕКСПЛІКАЦІЯ БУДІВЕЛЬ ТА СПОРУД ДО ПРОЕКТНОГО ПЛАНУ

№п/п	Найменування	Поверховість	Примітки
1	Магазин для торгівлі продовольчими та непродовольчими товарами	1	проект.
2	Літній майданчик		проект.
3	Громадська будівля (побуткомбінат)	2	перспект.
4	Місце для парковки автомобілів		проект.
5	Розворотний майданчик		проект.
6	Місце для парковки велосипедів		проект.
7	Двоповерховий садибний житловий будинок	2	існуюч.
8	Житловий будинок садибного типу	1	існуюч.
9	Господарська споруда	1	існуюч.
10	Господарська будівля школи	1	існуюч.
11	Пожежна водойма		існуюч.
12	Місце забору води з пожежної водойми		проект.
13	Місце для герметичних контейнерів зі сміттям		проект.
14	Площадка для відпочинку із декоративною скульптурою та садовими лавами		проект.

ТЕХНІКО-ЕКОНОМІЧНІ ПОКАЗНИКИ

№п/п	Найменування	Од. вим.	Кількість	Примітки
1	Площа ділянки	га	0,0343	
2	Площа забудови ділянки	га	0,0092	
3	Відсоток забудови	%	26,83	
4	Площа вимощення	га	0,0222	
5	Відсоток вимощення	%	64,72	
6	Площа озеленення	га	0,0029	
7	Відсоток озеленення	%	8,45	

ПОГОДЖЕНО:
згідно з протоколом архітектурно-містобудівної ради при Департаменті будівництва Черкаської облдержадміністрації від _____ № _____

ВІРНО: Головний архітектор проекту _____ І. В. Коляда

Директор КПВАПП "Облархбюро" ЧОР _____ О. Д. Головата

37-21-ДПТ					
Коригування детального плану території по вул. Берези, 28 в с. Благодатне, Золотоніського району Черкаської області					
Змін.	Кільк.	аркуш	№ док.	Підпис	Дата
ГАП	Коляда				
Н. контроль	Дем'яненко				
Перевірив	Коляда				
Виконав	Меланченко				