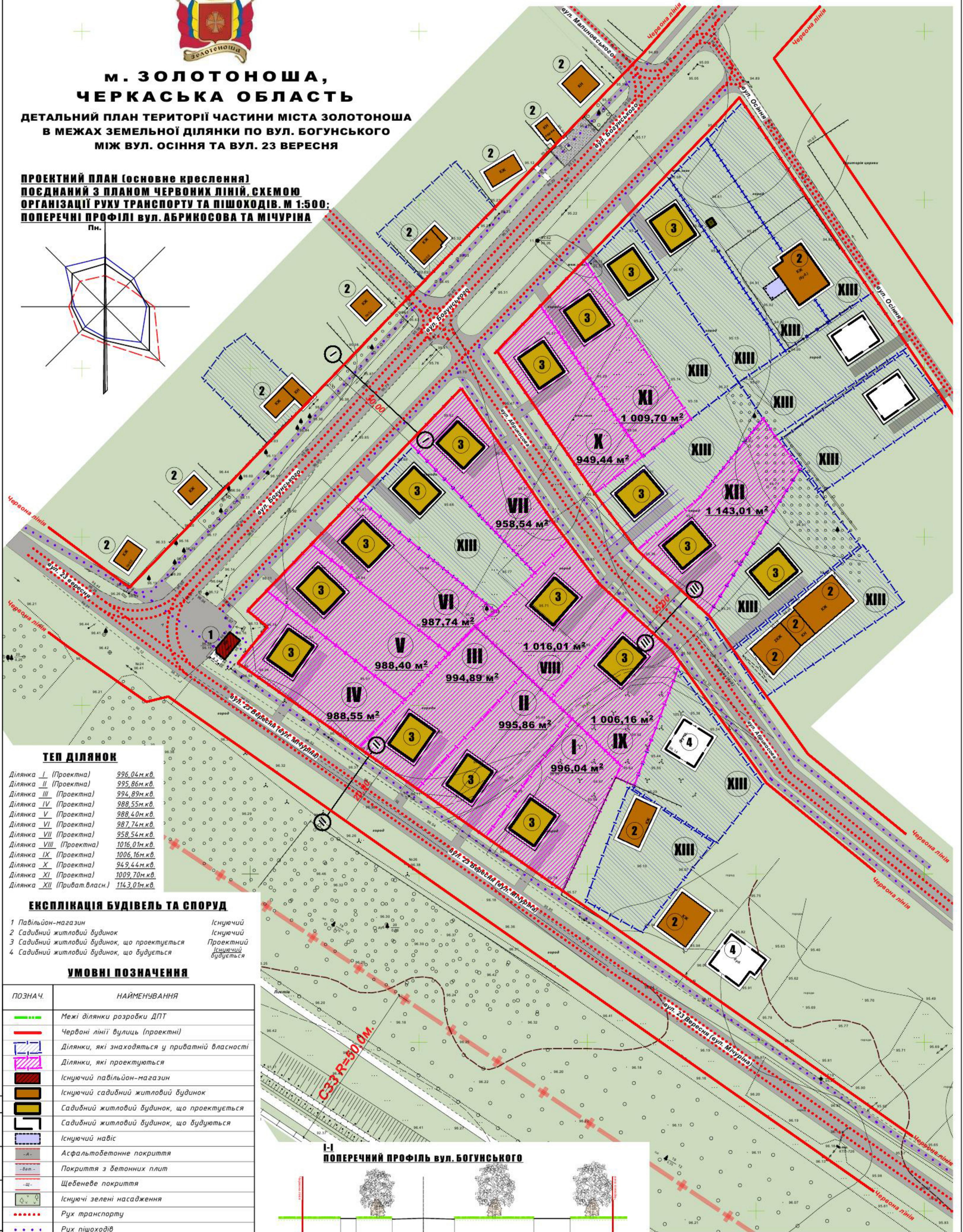
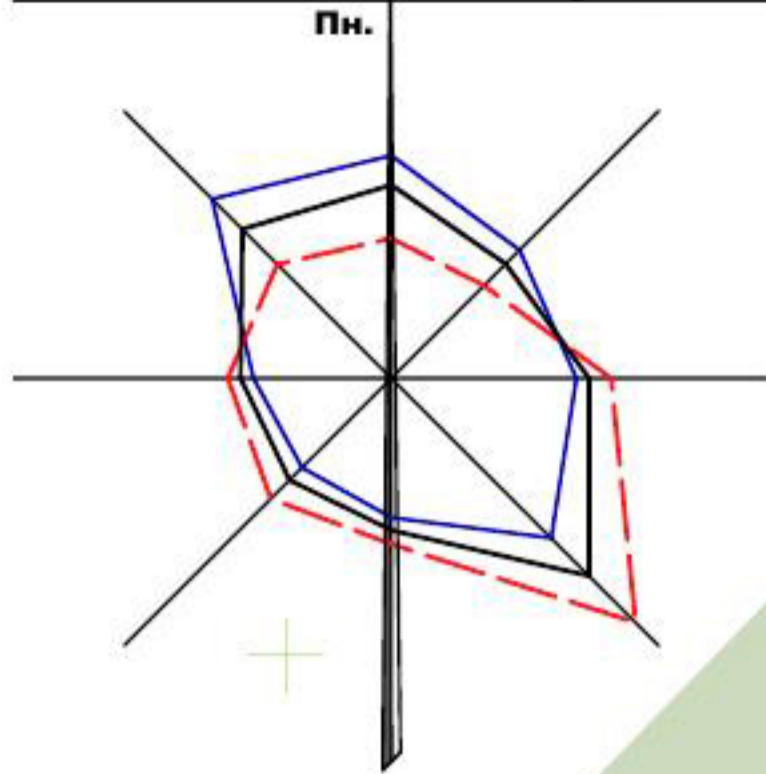




М. ЗОЛОТОНОША, ЧЕРКАСЬКА ОБЛАСТЬ

ДЕТАЛЬНИЙ ПЛАН ТЕРИТОРІЇ ЧАСТИНИ МІСТА ЗОЛОТОНОША
В МЕЖАХ ЗЕМЕЛЬНОЇ ДІЛЯНКИ ПО ВУЛ. БОГУНСЬКОГО
МІЖ ВУЛ. ОСІННЯ ТА ВУЛ. 23 ВЕРЕСНЯ

**ПРОЕКТНИЙ ПЛАН (основне креслення)
ПОЄДНАНИЙ З ПЛАНОМ ЧЕРВОНИХ ЛІНІЙ, СХЕМОЮ
ОРГАНІЗАЦІЇ РУХУ ТРАНСПОРТУ ТА ПІШОХОДІВ. М 1:500;
ПОПЕРЕЧНИ ПРОФІЛІ ВУЛ. АБРИКОСОВА ТА МІЧУРИНА**



ТЕП ДІЛЯНОК

Ділянка I (Проектна)	996,04 м.кв.
Ділянка II (Проектна)	995,86 м.кв.
Ділянка III (Проектна)	994,89 м.кв.
Ділянка IV (Проектна)	988,55 м.кв.
Ділянка V (Проектна)	988,40 м.кв.
Ділянка VI (Проектна)	987,74 м.кв.
Ділянка VII (Проектна)	958,54 м.кв.
Ділянка VIII (Проектна)	1016,01 м.кв.
Ділянка IX (Проектна)	1006,16 м.кв.
Ділянка X (Проектна)	949,44 м.кв.
Ділянка XI (Проектна)	1009,70 м.кв.
Ділянка XII (Приват. власн.)	1143,01 м.кв.

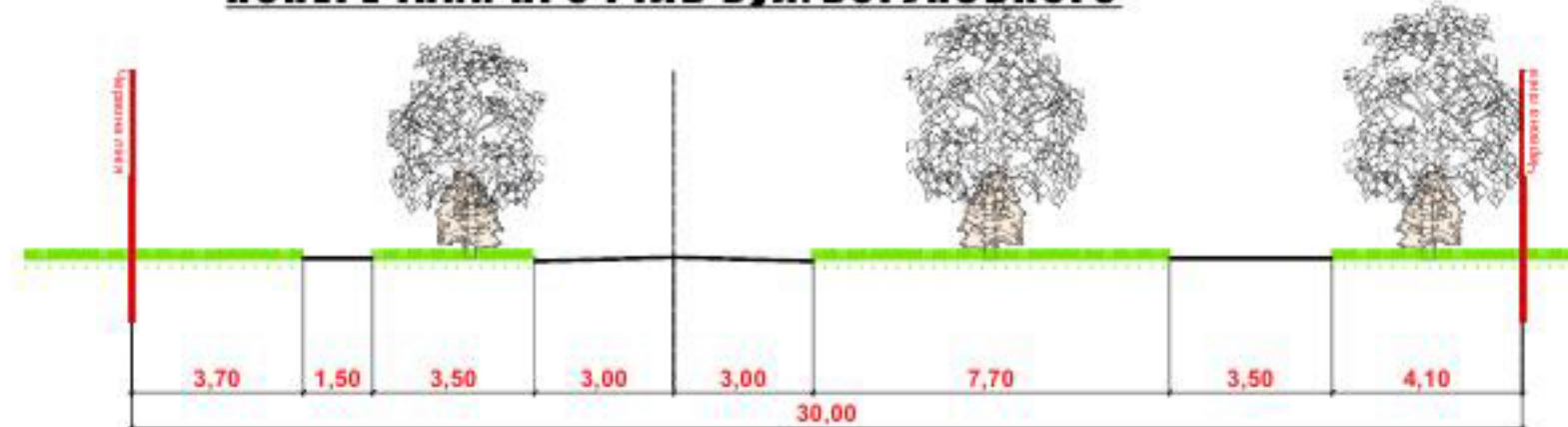
ЕКСПЛІКАЦІЯ БУДІВЕЛЬ ТА СПОРУД

- | | |
|--|-----------|
| 1 Павільйон-магазин | Існуючий |
| 2 Садибний житловий будинок | Існуючий |
| 3 Садибний житловий будинок, що проектується | Проектний |
| 4 Садибний житловий будинок, що будується | Існуючий |
| | будується |

УМОВНІ ПОЗНАЧЕННЯ

ПОЗНАЧ.	НАЙМЕНУВАННЯ
	Межі ділянки розробки ДПТ
	Червоні лінії вулиць (проектні)
	Ділянки, які знаходяться у приватній власності
	Ділянки, які проектується
	Існуючий павільйон-магазин
	Існуючий садибний житловий будинок
	Садибний житловий будинок, що проектується
	Садибний житловий будинок, що будується
	Існуючий навіс
	Асфальтобетонне покриття
	Покриття з бетонних плит
	Щебеневе покриття
	Існуючі зелені насадження
	Рух транспорту
	Рух пішоходів


I-I ПОПЕРЕЧНИЙ ПРОФІЛЬ ВУЛ. БОГУНСЬКОГО



II-II ПОПЕРЕЧНИЙ ПРОФІЛЬ ВУЛ. 23 ВЕРЕСНЯ



III-III ПОПЕРЕЧНИЙ ПРОФІЛЬ ВУЛ. АБРИКОСОВА



ПОГОДЖЕНО:
згідно з протоколом архітектурно-містобудівної ради
при відділі містобудівної діяльності та містобудівного
кадастру, Департаменту будівництва
Черкаської облдержадміністрації

від _____ № _____
ВІРНО: Головний архітектор
проєкту Ю. В. Чеберяк

ПРИМІТКА:
1. Тахеометрична зйомка території розробки ДПТ М 1:1000.
Виконана в червні 2021 року; (ФОП Іванча О. Д.)
2. Система висот Балтійська.

26 - 21 - ДПТ					
Детальний план території частини міста Золотоноша в межах земельної ділянки по вул. Богунського, між вул. Осіння та вул. 23 Вересня					
змн.	кільк.	аркуш	№ дик.	підпис	дата
ГАП	Чеберяк				08.21
Розробив	Чеберяк				08.21
Перевірив					
Проектний план (основне креслення) поєднаний з планом червоних ліній, схемою організації руху пішоходів та транспорту М 1:500, Поперечні профілі вул. Абрикосова та Мичуріна					ФОП Чеберяк Ю. В. Кваліфікаційний сертифікат АА №002714