Детальний план території частини міста Золотоноша в межах земельної ділянки по вулиці Баха, 59 б, Черкаської області

Схема розташування території у планувальній структурі м. Золотоноша
Фрагмент генплану с. Золотоноша М 1:5000

СИТУАЦІЙНИЙ ПЛАН
М 1:5000
ВИКОПІЮВАННЯ З КАДАСТРОВОЇ КАРТИ

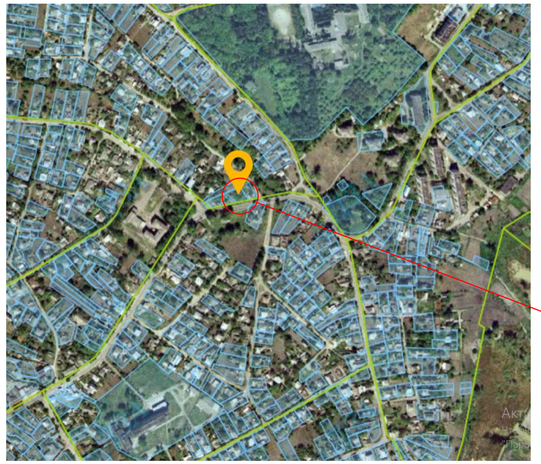

Умовні позначення

- Існуючі будівлі та споруди
- Проектні будівлі та споруди
- Озеленення
- Асфальто-бетонне покриття
- Тротуарна плитка ФЕМ
- Червоні лінії
- Межі ділянки
- Напрямок руху транспорту
- Напрямок руху пішоходів
- Газопровід середнього тиску
- Леп 0,4 кВт
- Охорона зона від газопроводу середнього тиску (4,00 м)
- Газопровід низького тиску
- Магістральний водопровід
- Охорона зона від магістрального водопроводу (5,00 м)

ОПОРНИЙ ПЛАН, ПЛАН ІСНУЮЧОГО ВИКОРИСТАННЯ ТЕРИТОРІЇ, СХЕМА ІСНУЮЧИХ ПЛАНУВАЛЬНИХ ОБМЕЖЕНЬ М 1:500

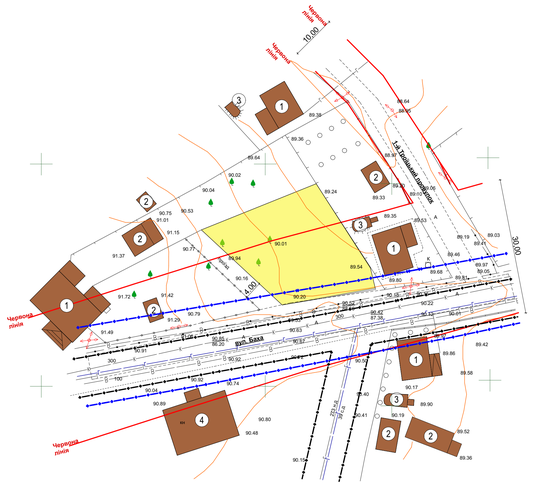

Поперечний профіль 1-1
вул. Баха

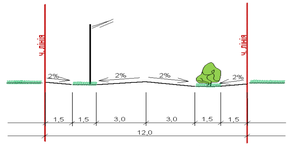

Поперечний профіль 2-2
1-й Троїцький провулок

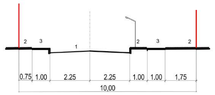

1 - основна проїзна частина; 2 - смуга озеленення; 3 - тротуар.

ПРОЕКТНИЙ ПЛАН, ПЛАН ЧЕРВОНИХ ЛІНІЙ, СХЕМА ПЛАНУВАЛЬНИХ ОБМЕЖЕНЬ СХЕМА ОРГАНІЗАЦІЇ РУХУ ТРАНСПОРТУ ТА ПІШОХОДІВ М 1:500

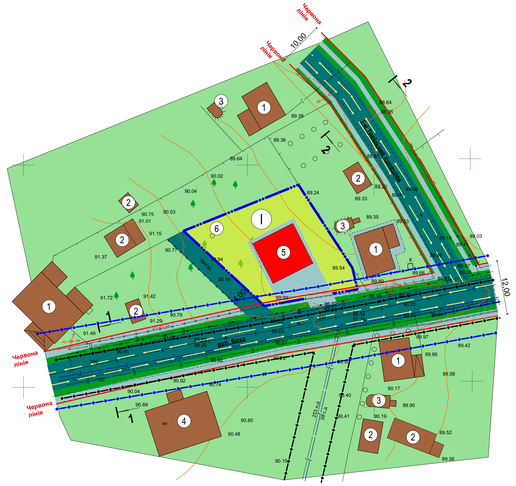

І - Ділянка № 1 площею 0,0599 га. (землі для будівництва і обслуговуванню житлових будинків, господарських будівель і споруд)

ЕКСПЛІКАЦІЯ ДО ОПОРНОГО ПЛАНУ

№ п/п	Колонка Найменування	Поверховість	Примітки
1	Індивідуальний житловий будинок	1-2	Існуючий
2	Господарська будівля	1	Існуюча
3	Погріб		Існуючий
4	Нежитлова будівля	1	Існуюча

ЕКСПЛІКАЦІЯ ДО ПРОЕКТНОГО ПЛАНУ

№ п/п	Найменування	Поверховість	Примітки
1	Індивідуальний житловий будинок	1-2	Існуючі
2	Господарські будівлі	1	Існуючі
3	Погріб		Існуючий
4	Нежитлова будівля	1	Існуюча
5	Індивідуальний житловий будинок	1-2	Проект
6	Септик		Проект

ФОТОФІКСАЦІЯ

ОСНОВНІ ПОКАЗНИКИ ДІЛЯНКИ №1

№ п/п	Найменування	Од. вим.	Кількість	Примітки
1	Площа ділянки	га	0,0599	
2	Площа забудови	га	0,0100	
3	Площа вимощення	га	0,0100	
4	Площа озеленення	га	0,0399	
5	Відсоток забудови	%	16,69	
6	Відсоток вимощення	%	16,69	
7	Відсоток озеленення	%	66,62	

змін.	кільк.	аркуш	№ док.	підпис	дата	07-06-21 - ГП Детальний план території частини міста Золотоноша в межах земельної ділянки по вулиці Баха, 59 б, Черкаської області
ГАП		Дем'яненко				Стадія: ДПТ; Аркуш: 1; Аркушів: 1
Н. контроль		Колядa				Проектний план М 1:500, опорний план, план червоних ліній, схема планувальних обмежень Схема організації руху транспорту, Поперечний профіль вулиці І-І
Перевірив		Дем'яненко				КПВАПП "Облагрибюро" Черкаської обласної ради
Розробив		Каракай				

Формат 1150Х594мм.

Погоджено:

Замість інв. N:

Підпис і дата

Інв. N дубл.