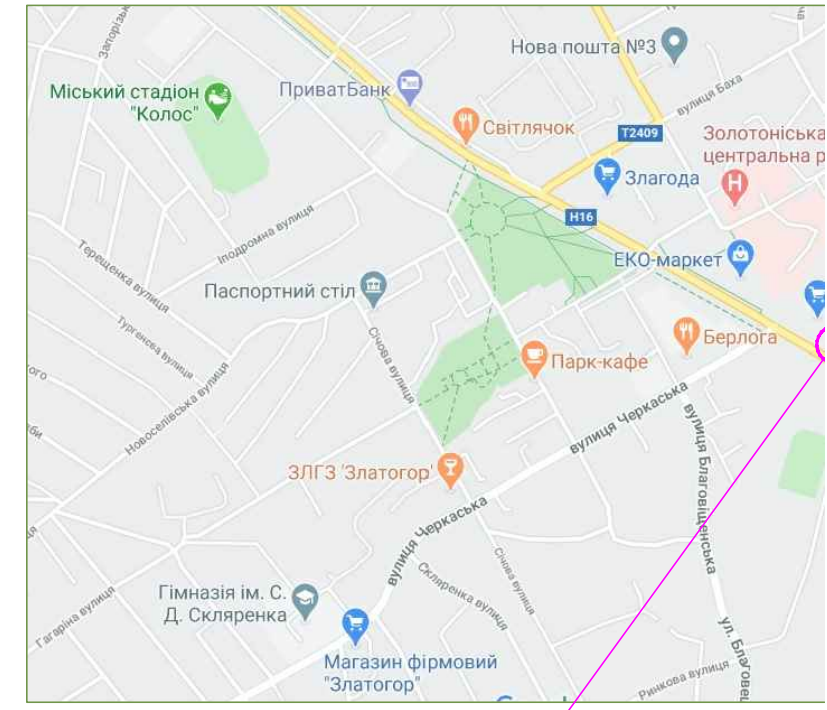
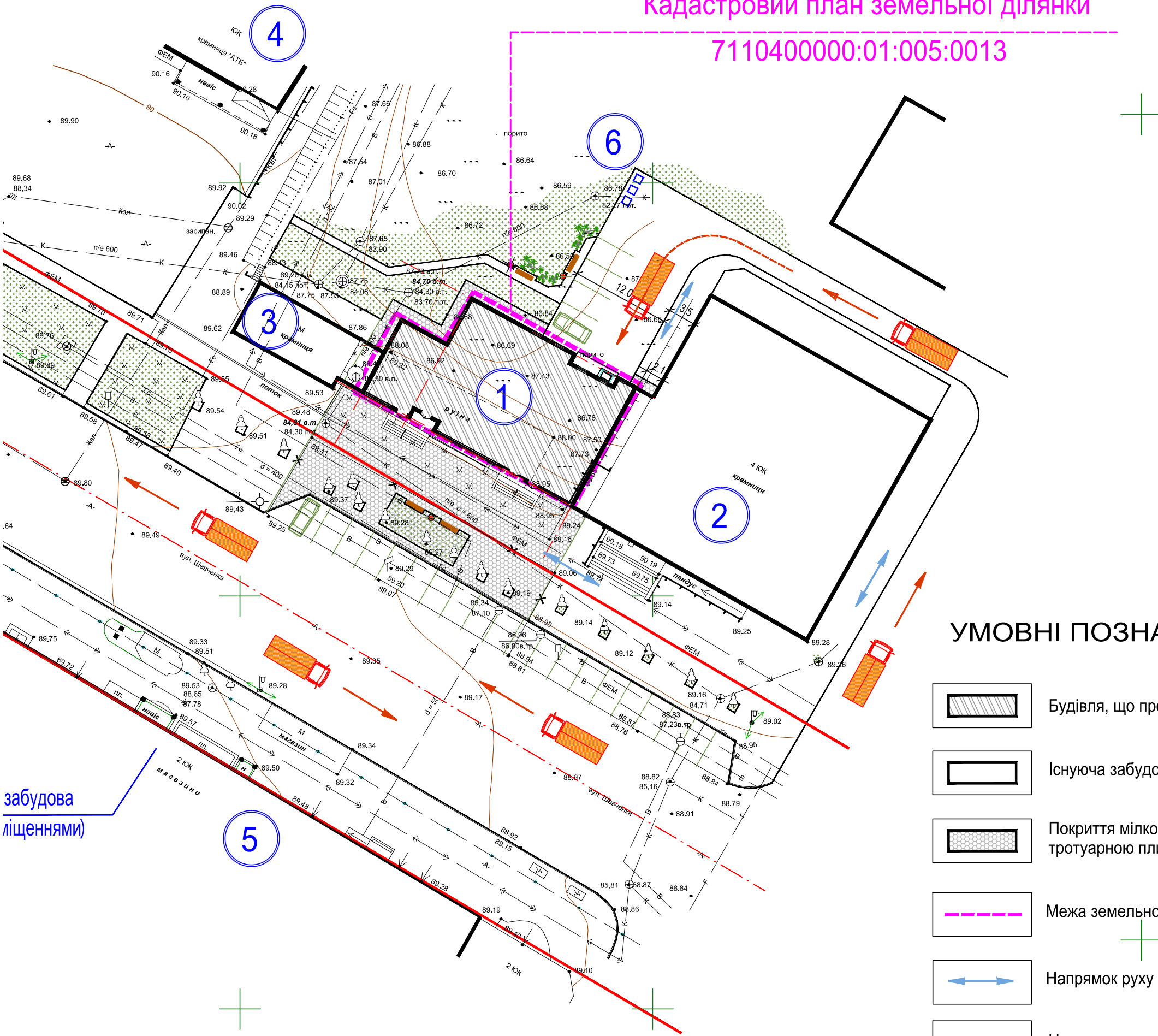


Кадастровий план земельної ділянки

711040000:01:005:0013

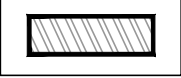

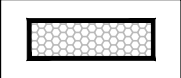



СИТУАЦІЙНА СХ



місце розташування

ЕКСПЛІКАЦІЯ БУДІВЕЛ

УМОВНІ ПОЗНАЧКИ

-  Будівля, що проектується
-  Існуюча забудова
-  Покриття мілкорозмірною тротуарною плиткою
-  Межа земельної ділянки
-  Напрямок руху пішоходів
-  Напрямок руху транспорту

Номер по плану	Найменування
1	Торгово-офісний центр
2	Крамниця - ТЦ "Лідер"
3	Крамниця
4	Крамниця АТБ
5	Будівлі громадського призначення з вбудованими магазинами
6	Контейнерний майданчик для сортованих побутових відходів

збудова ліценціями)

Змін.	Кіл.діл.	Аркуш	N док.	Підпис	Дата	Детальний план території по вул.Шевченка
ГАП	Солодкий					
Виконав	Дем'яненко					Схема транспортно-пішоходної
Перевірив	Кіпоть					